

## ***Appendice 2***

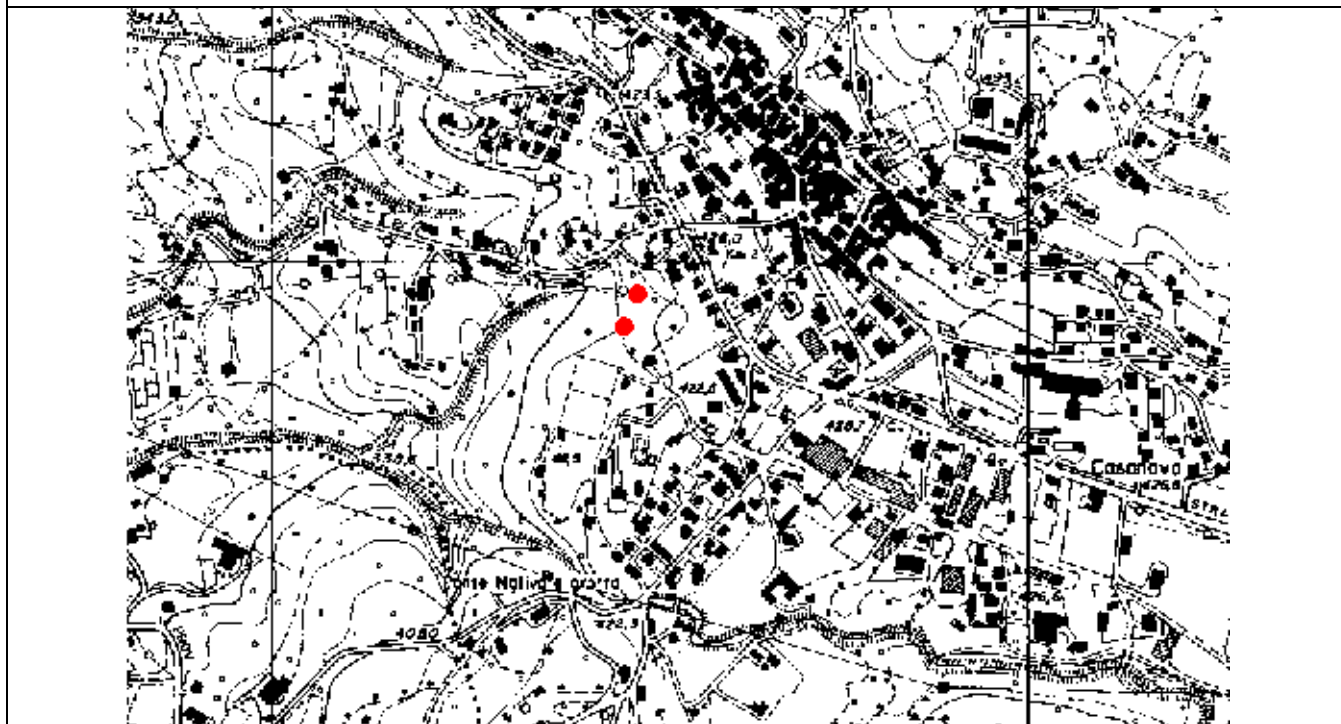
### ***Scheda per il censimento delle sorgenti***

# SCHEDA PER IL CENSIMENTO DELLE SORGENTI

## 1 - DATI IDENTIFICATIVI

n° di riferimento e denominazione	Pienda	
Località		
Comune	Cunardo	
Provincia	Varese	
Sezione CTR	A4d2	
Coordinate chilometriche italiane (da CTR)	Latitudine: 1484475	Longitudine: 5086930
Quota (m da p.c.)	410 / 415 m s.l.m.	

### UBICAZIONE SORGENTE (STRALCIO CTR)



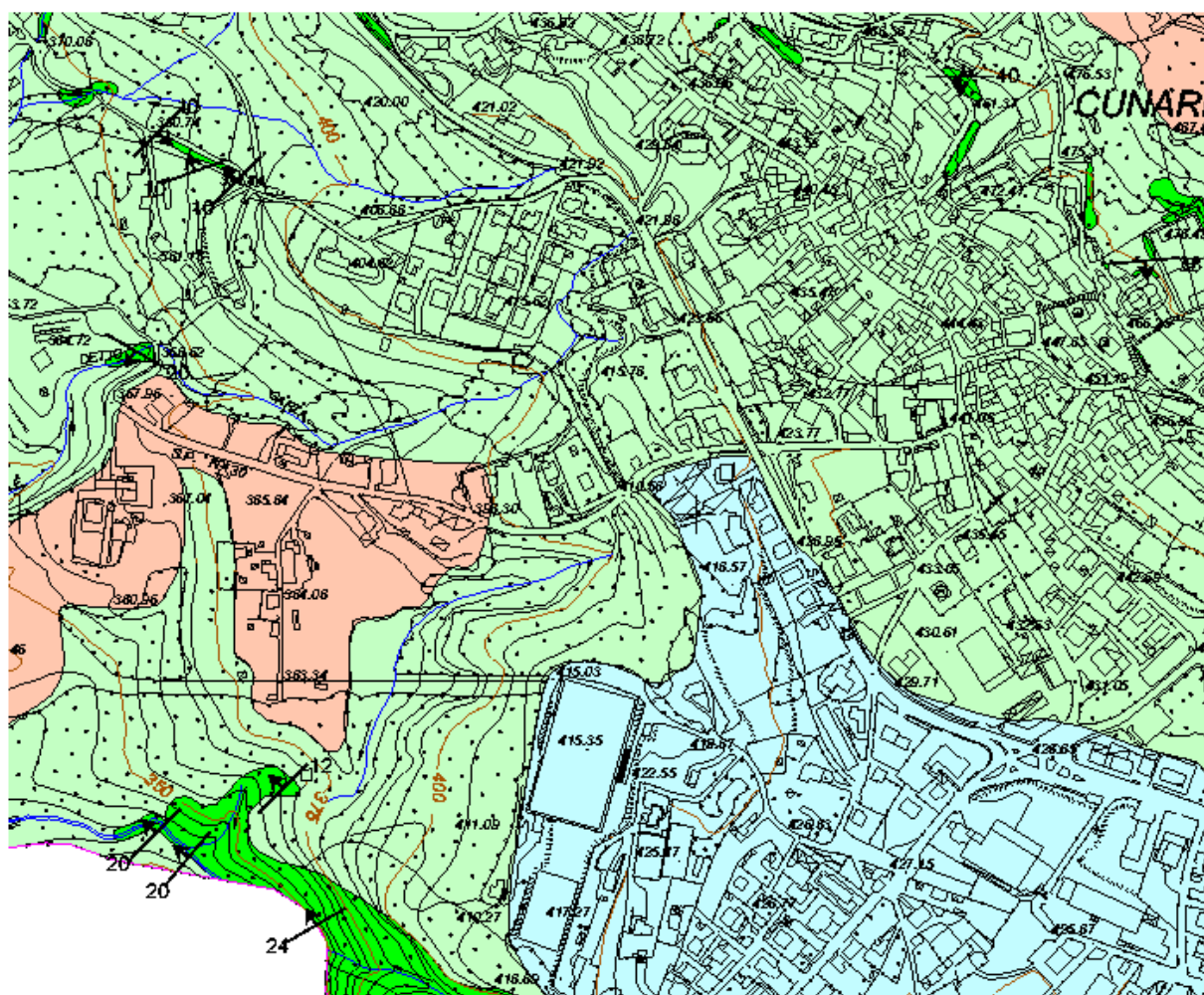
## 2 - DATI FISICI CARATTERISTICI DELLA SORGENTE




Tipo di emergenza	
Localizzata	
Diffusa	X
Fronte sorgivo	
Regime	
Perenne	X
Secca stagionalmente	
Secca eccezionalmente	
Stato	
Captata	X
Non captata	

## 3 - DATI CARATTERISTICI DELL'OPERA DI PRESA

Tipologia di utilizzo	Potabile
Portata utilizzata mc/a	
Utilizzatore	Comune di Ferrera

#### 4 – QUADRO GEOLOGICO



-  Ghiaie, ciottoli e massi (Depositi glaciali s.l.)
-  Ciottoli, ghiaie e sabbie (Depositi fluvio-glaciali s.l.)
-  Substrato dolomitico-calcareo

#### 5 - DATI CHIMICO-FISICI (3)

--

## 6 – PERIMETRAZIONE DELLE AREE DI SALVAGUARDIA (4)

CRITERI DI PERIMETRAZIONE (AREA DI RISPETTO)

geometrico

