Architetto Giovanni Meneguz
Viale dei Cipressi 19 – 21019 SOMMA LOMBARDO (VA)
TEL. 0331 – 256808

Geometra Massimo Groppo
Via Pirovano 12 – 21040 SUMIRAGO (VA)
TEL. 347 – 8710171 FAX. 0331 – 908216
e-mail: massimogroppo@alice.it

COMUNE DI GORNATE OLONA
prov. di Varese

PROPRIETA':
IMMOBILIARE S.A.R. S.r.l.
via Senato n. 6
20121 – MILANO

CONTE DINO
via dei Campi Aperti n. 20
21040 – GORNATE OLONA

OGGETTO:
PIANO ATTUATIVO PER L'AMPLIAMENTO DI EDIFICIO INDUSTRIALE ESISTENTE IN GORNATE OLONA VIA MANZONI n. 11

DATI CATASTALI:
Comune di GORNATE OLONA
sez. cens. GORNATE
foglio di mappa n. 2
mappale n. 801,3467,2095

PROPRIETA':

OGGETTO:	SCALA
PROGETTO OPERE ADDIZIONALI URBANIZZAZIONE	1:200
SEZIONE STRADALE	1:50
PARTICOLARI	1:20

I PROGETTISTI :

DATA	26/03/2018	AGG.	
FILE			

TAVOLA n° 7

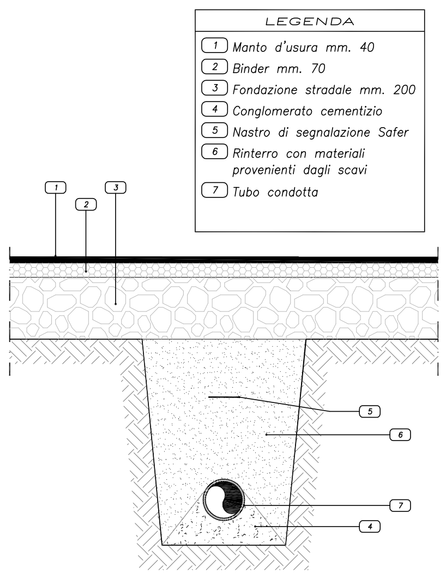

PARTICOLARE COSTRUTTIVO
FUORI SCALA

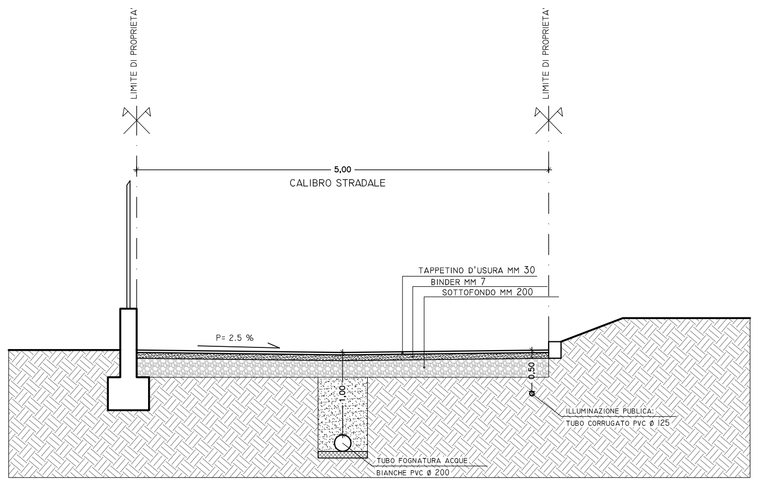

SEZIONE I-I STRADALE TIPO
SCALA 1:50

FOTO N. 1

FOTO N. 2

FOTO N. 3

FOTO N. 4

FOTO N. 5

FOTO N. 6

LEGENDA :

- PORZIONE STRADALE OGGETTO DI SCARIFICA E RIPRISTINO TAPPETINO
- STRADA OGGETTO DI RIFACIMENTO COMPLETO
- FOGNATURA ACQUE CHIARE IN PROGETTO
- PUNTI DI PRESA FOTOGRAFICA
- CHIUSINO
- CHIUSINO
- CORDOLO IN CEMENTO
- GRIGLIA RACCOLTA ACQUE CM 50x50 IN PROGETTO
- +17.27 QUOTE STRADA ATTUALI
- 16.95 QUOTE STRADA IN PROGETTO

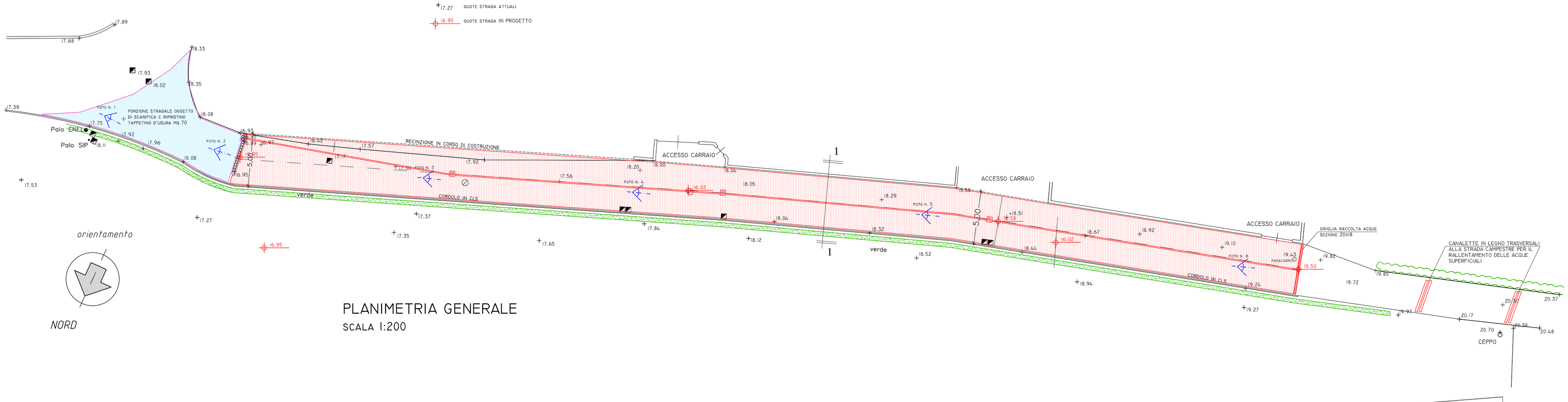

PLANIMETRIA GENERALE
SCALA 1:200

SCALA DISTANZE 1:200
SCALA ALTEZZE 1:100

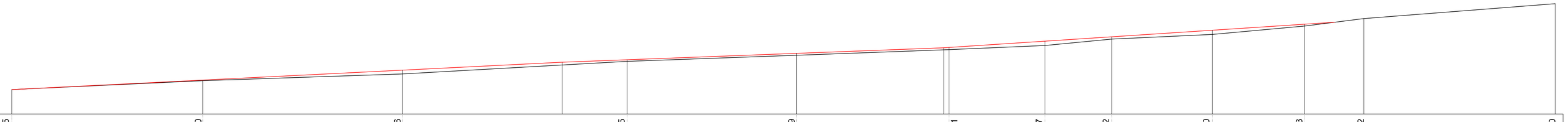

quota strada rilevata	+16.95	+17.30	+17.56	+18.05	+18.29	+18.51	+18.67	+18.92	+19.10	+19.43	+19.72	+20.30
distanze progressive	0.00	14.95	30.59	43.10	48.18	61.44	72.97	73.39	80.89	86.12	94.00	101.21
quota strada di progetto	+16.95	+17.32	+17.71	+18.02	+18.22	+18.37	+18.58	+18.60	+18.84	+19.01	+19.27	+19.50	+19.72	+20.30

PROFILO LONGITUDINALE