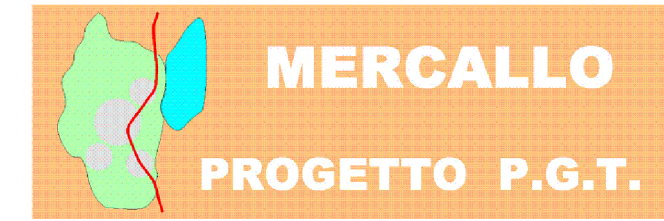




**COMUNE DI MERELLO**  
Provincia di Varese



**MERELLO**

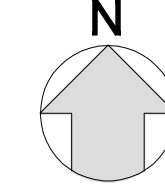
PROGETTO P.G.T.

**PIANO DI GOVERNO DEL TERRITORIO**  
Legge Regionale 11 Marzo 2005, n°12

**Documento di Piano - Quadro conoscitivo**

**Tavola 2.4.3**

**Scala 1:5.000**



**Vincoli sovraordinati e  
previsti dal PRG vigente**  
**Vincoli amministrativi**

**Settembre 2008**

**Gruppo Incaricato:**

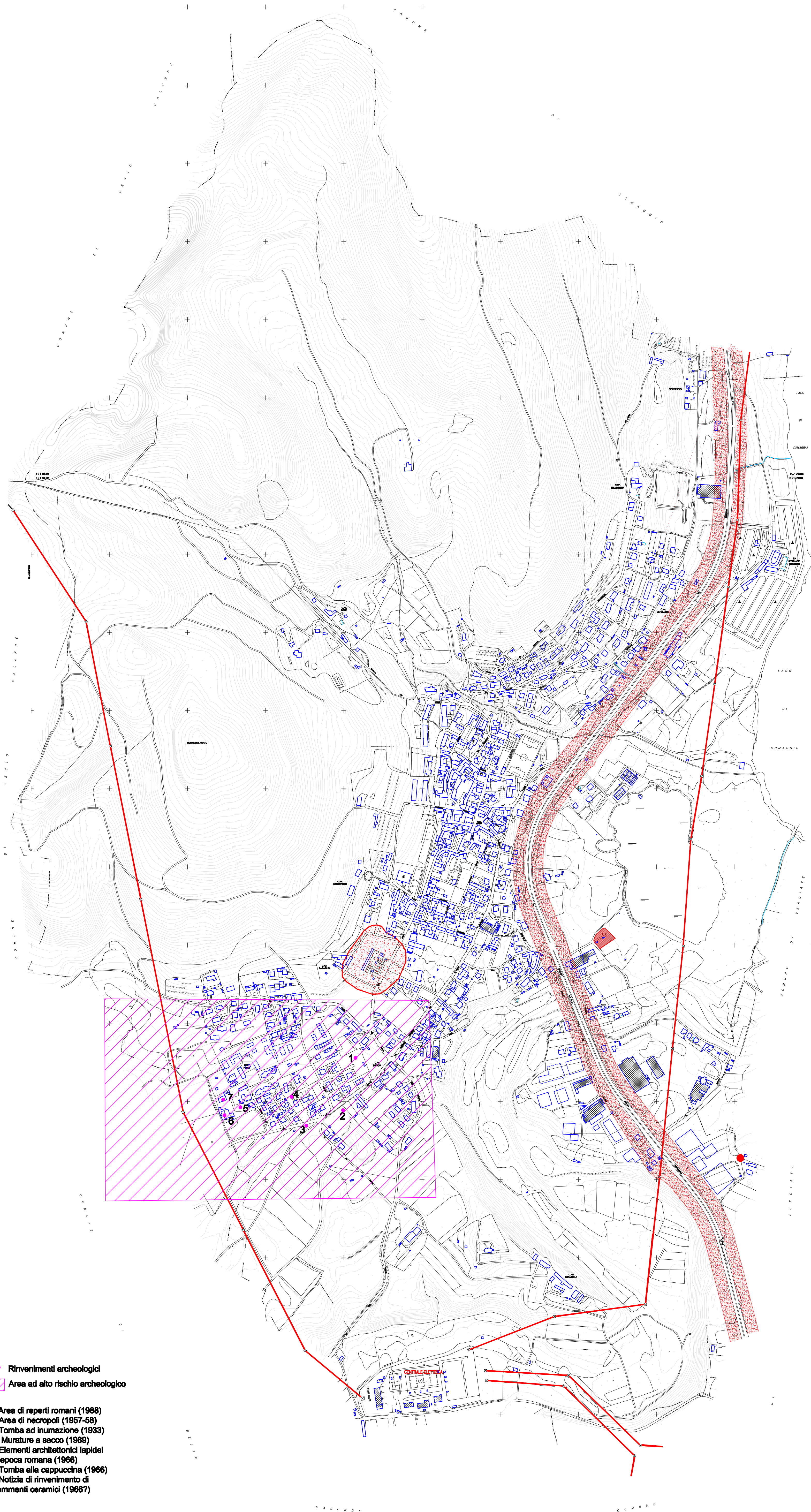
Dott. arch. Giulio Carta (capogruppo)  
Dott. arch. Alfredo Castiglioni  
Dott. arch. Cristina Allievi  
Dott. arch. Andrea Bigatti  
Dott. arch. Simona Maria Muscarino  
Dott. arch. Filomena Pomilio  
Dott. arch. Gianluca Maculan  
Dott. Ing. Federico Pedrazzini  
Dott. Ing. Domenico Ubertalli  
Dott. agronomo Pier Luigi Perino

**IL SINDACO**






**IL RESPONSABILE DEL PROCEDIMENTO**

Adottato con delibera C.C. n°

- Approvato con delibera C.C. n°



**LEGENDA**

-  fascia rispetto cimiteriale
-  fascia rispetto stradale (s.s. 629)
-  tracciato elettrodotti ad alta tensione  
(=>132 KW)
-  impianto radio base  
(wind, vodafone, telecom)
-  area di raccolta ecologica

-  Rinvenimenti archeologici
-  Area ad alto rischio archeologico
- 1) Area di reperti romani (1988)
- 2) Area di necropoli (1957-58)
- 3) Tomba ad inumazione (1933)
- 4) Murature a secco (1989)
- 5) Elementi architettonici lapidei di epoca romana (1966)
- 6) Tomba alla cappuccina (1966)
- 7) Notizia di rinvenimento di frammenti ceramici (1966?)