


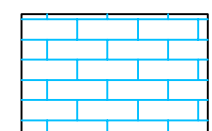
## LEGENDA



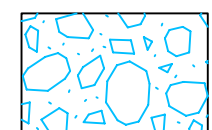
Substrato roccioso (Gonfolite) (Go): impermeabile



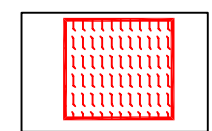
Livelli impermeabili o semipermeabili (acquiclide) delle Argille sotto il Ceppo (ASC) materiali a permeabilità variabile, generalmente scarsa, delle coltri moreniche (M)



Livelli permeabili: facies cementate e conglomeratiche (fluvioglacial) (Fgl)



Livelli permeabili: facies sabbioso ghiaiose (Fgl)



Intervalli filtranti



COMUNE DI SUMIRAGO

Provincia di Varese

DEFINIZIONE DELLA COMPONENTE GEOLOGICA, IDROGEOLOGICA E  
SISMICA DEL PIANO DI GOVERNO DEL TERRITORIO

L.R. 11 marzo 2005, n. 12

ALLEGATO 3/b

SEZIONE IDROGEOLOGICA BB'

Versione integrata aprile 2010

Scala orizzontale 1:10.000  
Scala verticale 1:1.000



STUDIO TECNICO ASSOCIATO DI GEOLOGIA  
Via Dante Alighieri, 27 - 21045 Gazzada Schianno (VA)  
Tel: 0332 464105  
Fax: 0332 870234  
E. mail: gedageo@gedageo.191.it

Dr. Geol. Roberto Carimati

Dr. Geol. Giovanni Zaro