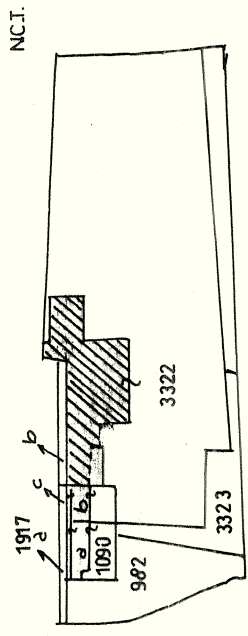
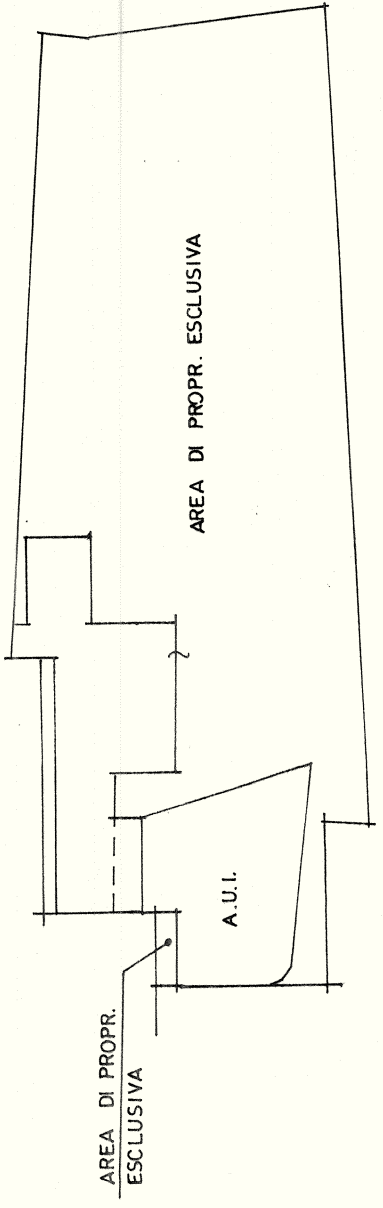


E.M. FG.5 SEZ. TRAVEDONA 1:2000

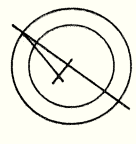


N.C.T.



SCHEMA AREE DI PERTINENZA 1:1000

ORIENTAMENTO




SCALA DI I: 1:200

RISERVATO ALL'UFFICIO

Compilata dal
GEOMETRA GIULIANI MARIA PIERA

Iscritto all'albo de
della provincia di VARESE



GIU. 2001 firma

Dichiarazione di N.C.
Denuncia di variazione

Identificativi catastali
F. TR 5
n. 743 sub. 4

Prot. 252842

09 LUG. 2001