






Planimetria reti stato di fatto

L'area è servita da tutte le reti canalizzate

 Perimetrazione AT8

Opere pubbliche e servizi da monetizzare
 minimo richiesto 15 mq/abitante per parcheggi pubblici
 10 mq/abitante per aree verdi attrezzate
 da monetizzare
 Parcheggi pubblici mq15.00 x 0.01 x mc2198.70 = arr. mq 330
 Aree verdi attrezzate mq10.00 x 0.01 x mc2198.70 = arr. mq 220

Servizi canalizzati esistenti

-  Acquedotto
-  Fognatura - acque chiare
-  Rete gas metano
-  Fognatura - acque nere

PROGETTISTA

COMMITTENTI

LEVA ANTONIO	_____
LEVA DOMENICO	_____
LEVA GABRIELLA	_____
LEVA GIUSEPPINA GIUDITTA	_____
LEVA PIERANGELO	_____
LEVA VINCENZO	_____
INCOGNITO ANTONINO	_____
TRAPPELLA ELENA	_____

TAVOLA	6	COMUNE TRAVEDONA MONATE
		VIA GRAN VIGNE
		COMMITTENTI:
DIS. 15/15		EREDI SIG. LEVA FELICE
		SIGG. INCOGNITO A. e TRAPPELLA E.
Scala 1: 500		OGGETTO: PIANO ATTUATIVO
		AMBITO DI TRASFORMAZIONE n°8
SET 2015		TITOLO:
		PLANIMETRIA RETI E SERVIZI
		STG STUDIO TECNICO GIULIANI M. PIERA TRAVEDONA MONATE Via l°MAGGIO N° 107 TEL E FAX 0332/977046 E-mail st.giuliani@alice.it
(L) Leva F.Jli AT8 Comune		