









Legenda dei Vincoli di natura ecologica






Rete ecologica

-  Core areas di primo livello
-  Corridoi ecologici e aree di completamento
-  Fasce tampone di primo livello
-  Fasce tampone di secondo livello
-  Specchi d'acqua
-  Vincolo idrogeologico

Beni storico-architettonici

-  Tessuto storico
-  Beni storico-architettonici puntuali

Previsioni di P.G.T.

-  Confine comunale
-  Perimetro dei "Tessuti consolidati"
-  Perimetro Piano Attuativo di PGT
-  Perimetro Aree interstiziali Libere
-  Perimetro Ambienti di Trasformazione individuati e normati dal Documento di Piano


PIANO DI GOVERNO DEL TERRITORIO

L.R. 11.03.2005 n. 12

PGT

atto del PGT:

**DOCUMENTO DI PIANO**  
PIANO DELLE REGOLE  
PIANO DEI SERVIZI



Sindaco e Assessore al Territorio:  
Antonio Palmieri

Responsabile ufficio di piano:  
Antonio Palmieri

Segretario Comunale:  
dr. Michele Panariello

Gruppo di progettazione:  
dr. arch. Giorgio de Wolf  
prof. avv. Emanuele Boscolo  
geom. Gianluca Coltro (collaboratore)

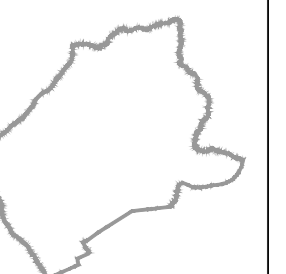
Comune di TRONZANO Lago Maggiore  
Provincia di Varese

adozione

delibera C.C. n. 27  
del 31 Ottobre 2012

approvazione

delibera C.C. n. 17  
del 30 Maggio 2013



PREVISIONI DI PIANO  
VINCOLI DI NATURA ECOLOGICA  
CON AZIONI DI PIANO

data: GIUGNO 2013

agg.:

**DP** 02.3

scala: 1:10.000