

























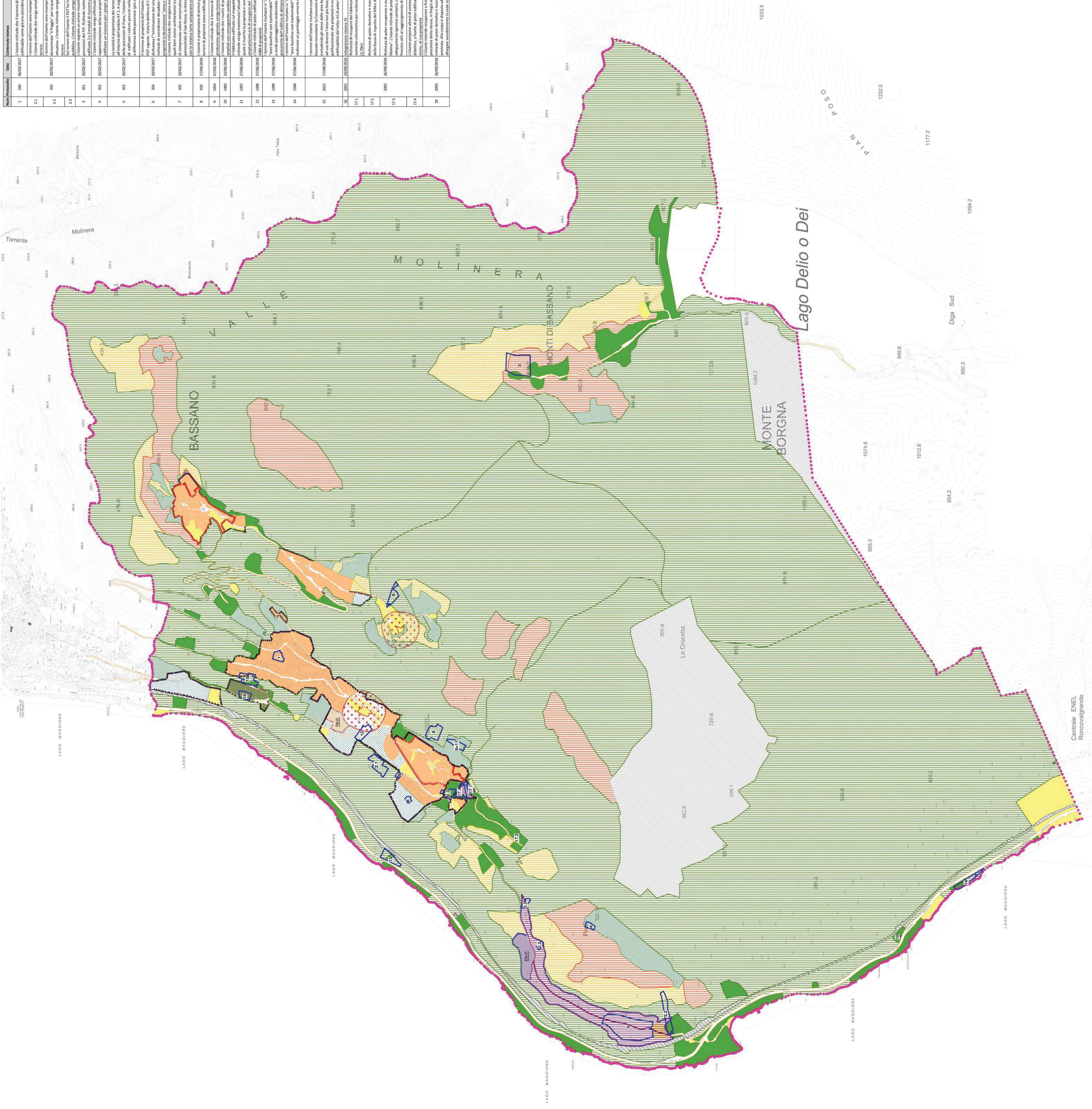



**Legenda delle Funzioni**

-  Comune comunale
  -  Piano di Governo del Territorio
  -  Piano di Governo del Territorio
  -  Piano di Governo del Territorio
- Aspetto Urbanistico**
-  Area urbanistica con interventi diretti
  -  Policentrale
  -  Turistico-culturale
  -  Villaggio
  -  Villaggio con giardino
  -  Villaggio con parco urbano
  -  Villaggio con interventi indiretti
  -  Policentrale
  -  Turistico-culturale
  -  Piano di Governo del Territorio
  -  Piano di Governo del Territorio
  -  Piano di Governo del Territorio
- Aspetto Paesaggistico-ambientale**
-  Area della produzione agricola
  -  Area a uso paesaggistico-ambientale
  -  Area boschiva con trattamento
  -  Area boschiva tradizionale di tipo agricolo
  -  Area boschiva tradizionale di tipo paesaggistico
  -  Area boschiva tradizionale di tipo urbano
  -  Area in parco di assainamento
- Aspetto Infrastrutturativo**
-  La 'Coda Pubblica'
  -  Rete ferroviaria
-  Le istanze pervenute (elenco è riportato a lato)

Numero	Data	Contenuto istanza	Mappali
1	04/02/2017	Uscita richiesta che il terreno di proprietà venga incorporato in ambito urbanistico come già in considerazione della trasformazione pervenuta	191
2.1	04/02/2017	Intervento di recupero e riqualificazione di area boschiva con trattamento "Molineria" e "Monti di Bassano" e "Monte Borgna"	198, 199, 207
2.2	04/02/2017	Intervento di recupero e riqualificazione di area boschiva con trattamento "Molineria" e "Monti di Bassano" e "Monte Borgna"	198, 199, 207
2.3	04/02/2017	Intervento di recupero e riqualificazione di area boschiva con trattamento "Molineria" e "Monti di Bassano" e "Monte Borgna"	198, 199, 207
3	04/02/2017	Intervento di recupero e riqualificazione di area boschiva con trattamento "Molineria" e "Monti di Bassano" e "Monte Borgna"	198, 199, 207
4	04/02/2017	Intervento di recupero e riqualificazione di area boschiva con trattamento "Molineria" e "Monti di Bassano" e "Monte Borgna"	198, 199, 207
5	04/02/2017	Intervento di recupero e riqualificazione di area boschiva con trattamento "Molineria" e "Monti di Bassano" e "Monte Borgna"	198, 199, 207
6	04/02/2017	Intervento di recupero e riqualificazione di area boschiva con trattamento "Molineria" e "Monti di Bassano" e "Monte Borgna"	198, 199, 207
7	04/02/2017	Intervento di recupero e riqualificazione di area boschiva con trattamento "Molineria" e "Monti di Bassano" e "Monte Borgna"	198, 199, 207
8	04/02/2017	Intervento di recupero e riqualificazione di area boschiva con trattamento "Molineria" e "Monti di Bassano" e "Monte Borgna"	198, 199, 207
9	04/02/2017	Intervento di recupero e riqualificazione di area boschiva con trattamento "Molineria" e "Monti di Bassano" e "Monte Borgna"	198, 199, 207
10	04/02/2017	Intervento di recupero e riqualificazione di area boschiva con trattamento "Molineria" e "Monti di Bassano" e "Monte Borgna"	198, 199, 207
11	04/02/2017	Intervento di recupero e riqualificazione di area boschiva con trattamento "Molineria" e "Monti di Bassano" e "Monte Borgna"	198, 199, 207
12	04/02/2017	Intervento di recupero e riqualificazione di area boschiva con trattamento "Molineria" e "Monti di Bassano" e "Monte Borgna"	198, 199, 207
13	04/02/2017	Intervento di recupero e riqualificazione di area boschiva con trattamento "Molineria" e "Monti di Bassano" e "Monte Borgna"	198, 199, 207
14	04/02/2017	Intervento di recupero e riqualificazione di area boschiva con trattamento "Molineria" e "Monti di Bassano" e "Monte Borgna"	198, 199, 207
15	04/02/2017	Intervento di recupero e riqualificazione di area boschiva con trattamento "Molineria" e "Monti di Bassano" e "Monte Borgna"	198, 199, 207
16	04/02/2017	Intervento di recupero e riqualificazione di area boschiva con trattamento "Molineria" e "Monti di Bassano" e "Monte Borgna"	198, 199, 207
17	04/02/2017	Intervento di recupero e riqualificazione di area boschiva con trattamento "Molineria" e "Monti di Bassano" e "Monte Borgna"	198, 199, 207
18	04/02/2017	Intervento di recupero e riqualificazione di area boschiva con trattamento "Molineria" e "Monti di Bassano" e "Monte Borgna"	198, 199, 207
19	04/02/2017	Intervento di recupero e riqualificazione di area boschiva con trattamento "Molineria" e "Monti di Bassano" e "Monte Borgna"	198, 199, 207
20	04/02/2017	Intervento di recupero e riqualificazione di area boschiva con trattamento "Molineria" e "Monti di Bassano" e "Monte Borgna"	198, 199, 207
21	04/02/2017	Intervento di recupero e riqualificazione di area boschiva con trattamento "Molineria" e "Monti di Bassano" e "Monte Borgna"	198, 199, 207
22	04/02/2017	Intervento di recupero e riqualificazione di area boschiva con trattamento "Molineria" e "Monti di Bassano" e "Monte Borgna"	198, 199, 207
23	04/02/2017	Intervento di recupero e riqualificazione di area boschiva con trattamento "Molineria" e "Monti di Bassano" e "Monte Borgna"	198, 199, 207
24	04/02/2017	Intervento di recupero e riqualificazione di area boschiva con trattamento "Molineria" e "Monti di Bassano" e "Monte Borgna"	198, 199, 207
25	04/02/2017	Intervento di recupero e riqualificazione di area boschiva con trattamento "Molineria" e "Monti di Bassano" e "Monte Borgna"	198, 199, 207




**P.G.T.**  
 varianti 2018

**COMUNE DI**  
**TRONZANO LAGO MAGGIORE**

**DOCUMENTO DI PIANO**  
 UFFICIO DI PIANO DELLA VARIANTE 2018 AL P.G.T.  
 Ufficio Tecnico Comunale  
 Estensori della Variante:  
 arch. Giuseppe Bara  
 arch. Laura Neroni  
 Esperti di settore:  
 - studio geologico  
 - pugs  
 - studio acustico  
 Il Sindaco: Antonio Farnieri

Adottato: Delibera C.C. n. 18  
 del 20 maggio 2019  
 Approvato: Delibera C.C. n. 42  
 del 17 dicembre 2019

Tavola:  
**DPvar 03.4**  
**Individuazione delle**  
**istanze pervenute**

Scala: 1:5.000      Data: dicembre 2019

