

**IMMAGINI FOTOGRAFICHE DEGLI ELEMENTI STORICO-TESTIMONIALI (INDICATIVI E NON ESAUSTIVI) DA PRESERVARE**

**Arco**



**Gazebo**



**Edicola**




**Iscrizioni**



**Lavatoi**



**Macina**



**Pozzi**



**Mulini**



**Fontane**



**Meridiane**



**Inquadramento**

- ..... Confine comunale
- Perimetro dei nuclei di antica formazione
- Rete stradale e infrastrutture per la mobilità
- - - Viabilità minore - sentieristica
- Gli edifici del centro storico

**Grado massimo di intervento ammesso**

- G1 - edifici monumentali
- G2 - interventi di "conservazione tipologica" dei caratteri compositivi e degli elementi strutturali e di finitura riconoscibili
- G3 - Interventi subordinati alle prescrizioni definite dall'abaco degli elementi strutturali
- G3\* - Interventi (sugli edifici minori) subordinati alle prescrizioni definite dall'abaco degli elementi strutturali
- G4 - Rustici e/o accessori trasformabili a fini residenziali

**Edifici minori**

- Accessori - rustici

**Elementi non coerenti**

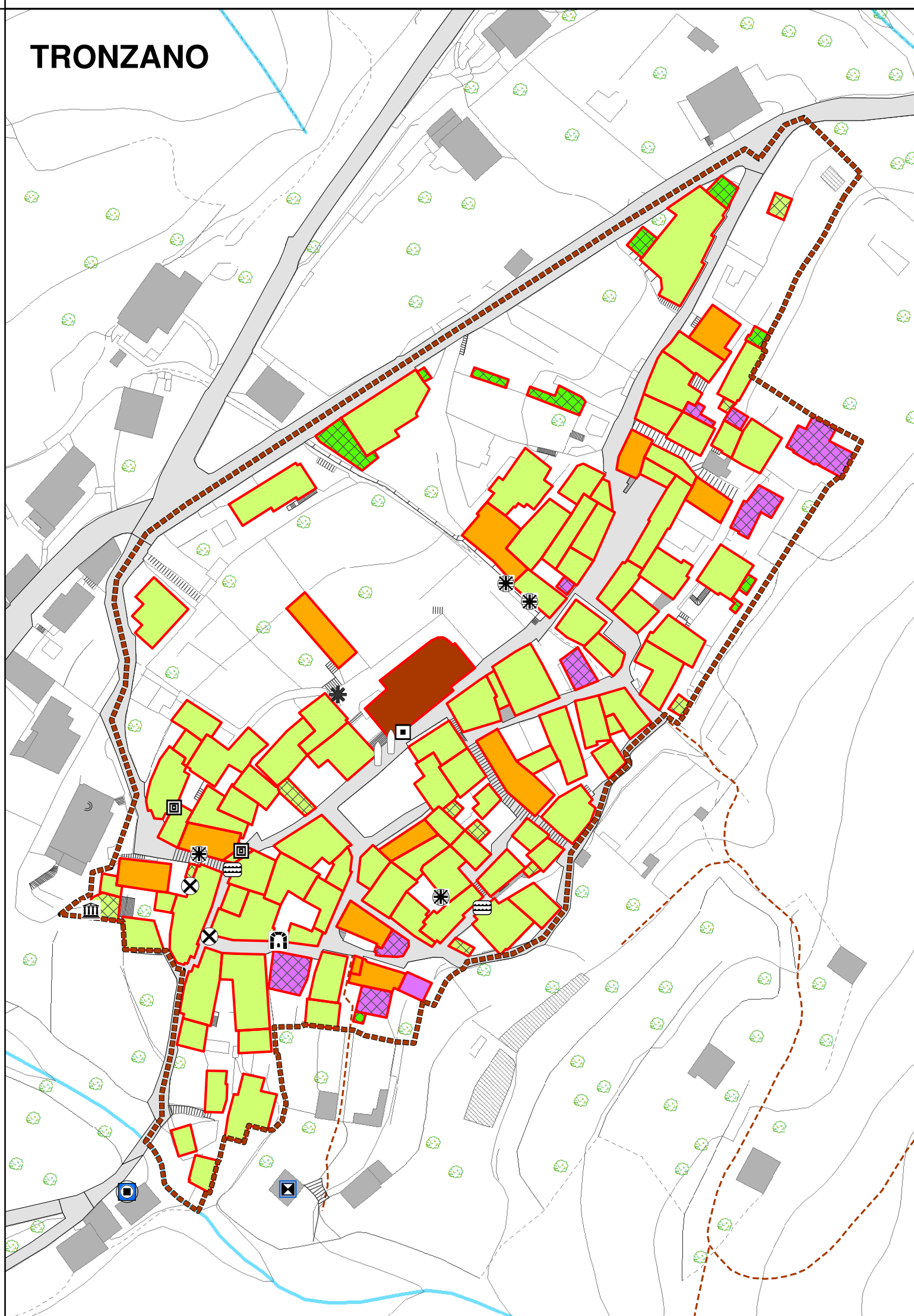
- ✕ Superfettazione

**Elementi storico-testimoniali e di valore architettonico da preservare**

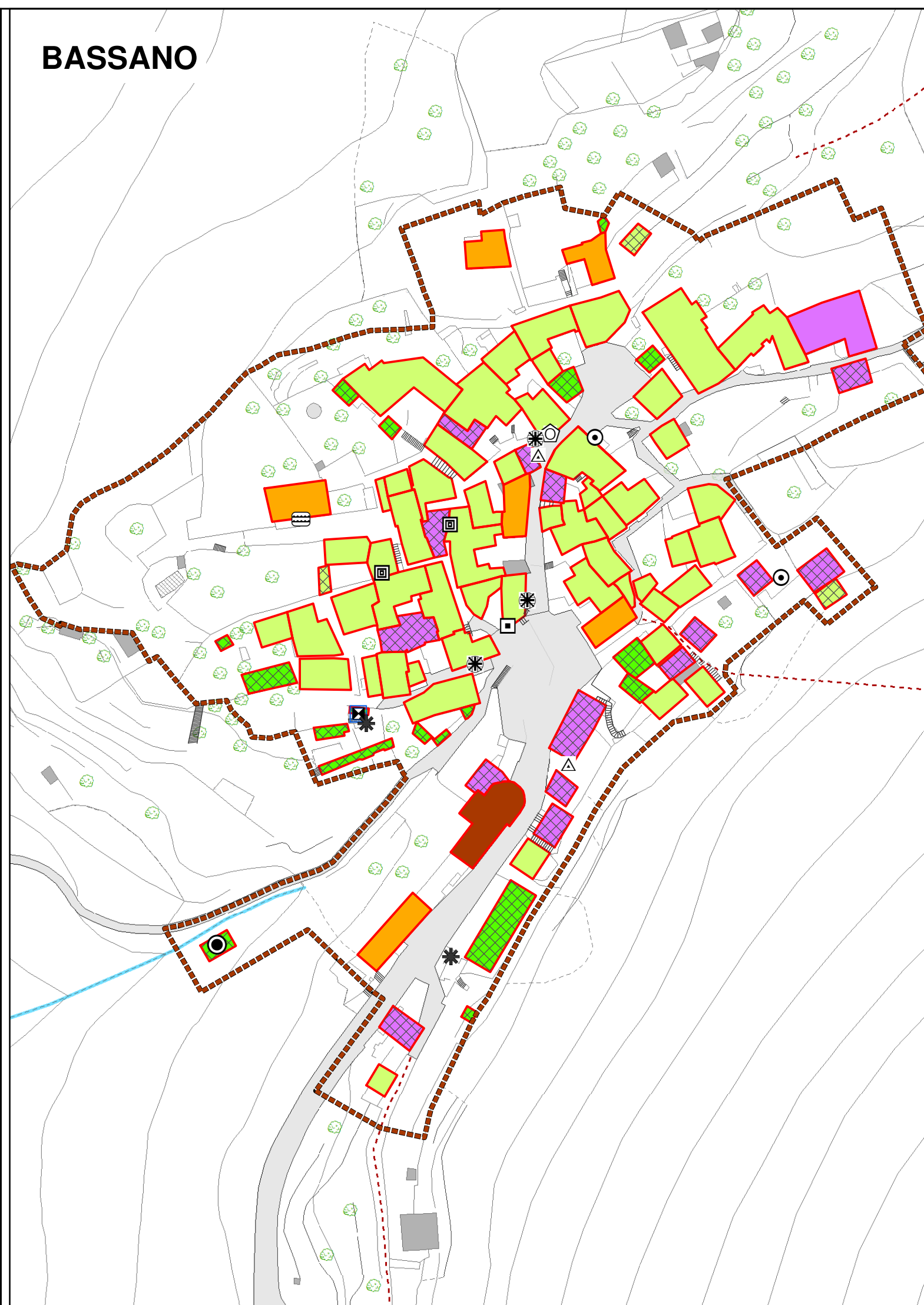
- Androne
- Arco
- Ballatoio
- Colonna
- Edicola

- \* Fontana
- ☰ Gazebo
- ☰ Iscrizione
- ☒ Lavatoio
- ☐ Meridiana
- Macina
- ⊙ Mulino
- ⊙ Pozzo
- △ Scala esterna

**TRONZANO**



**BASSANO**






COMUNE DI  
**TRONZANO LAGO MAGGIORE**




**P.G.T.**  
variante 2018

**PIANO DELLE REGOLE**

UFFICIO DI PIANO DELLA VARIANTE 2018 AL P.G.T.

Ufficio Tecnico Comunale

Estensori della Variante:  
arch. Giuseppe Barra  
arch. Laura Meroni

Esperti di settore:  
- studio geologico  
- pugs  
- studio acustico

Il Sindaco: Antonio Palmieri

Adottato: Delibera C.C. n. 18  
del 20 maggio 2019

Approvato: Delibera C.C. n. 42  
del 17 dicembre 2019

Tavola:  
**PR CS 5**  
**GRADO MASSIMO**  
**DI INTERVENTO**  
**AMMESSO**

Scala: 1:1.000

Data: dicembre 2019

