



PLANIMETRIA GENERALE  
 stato di fatto scala 1:1000

LEGENDA:

- EDIFICI ESISTENTI
- AMBITI PRODUTTIVI SOGGETTI A PIANI ATTUATIVI (PA5)
- AMBITI PRODUTTIVI ESISTENTI
- COSTRUZIONE
- DEMOLIZIONE

AMBITO DI COMPLETAMENTO PRODUTTIVO ACP 11 – PA5  
 VIA CADUTI DELLA LIBERAZIONE

INDICI E PARAMETRI

SUPERFICIE TOTALE DELL'AMBITO

da PGT mq. 19.450,00  
 da rilievo mq. 19.451,14

DESTINAZIONI D'USO

destinazioni d'uso principali del produttivo nonche' funzioni complementari previste dall'art. 32 NDA del PDR

CAPACITA' EDIFICATORIA

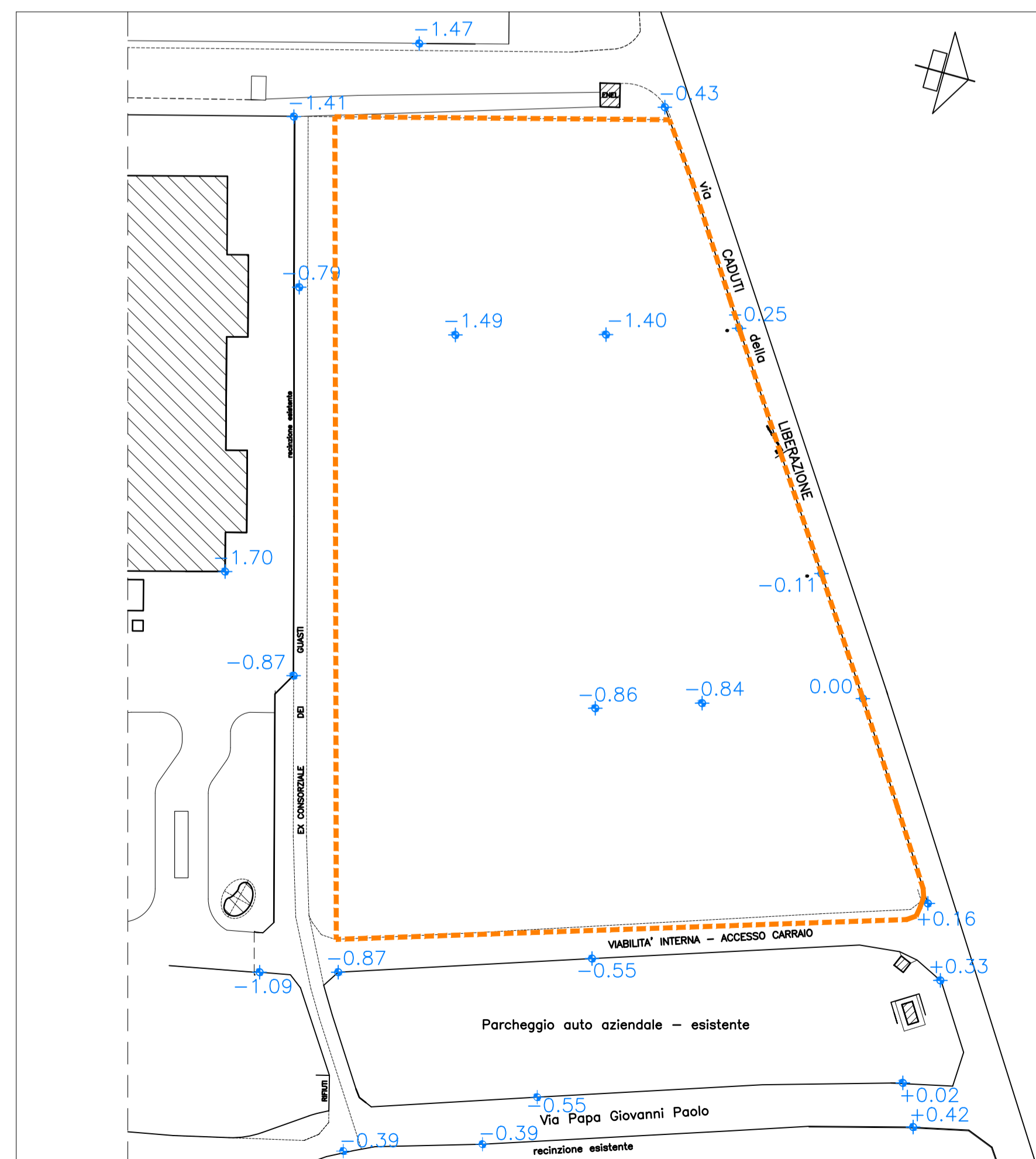
Indice I<sub>Ts</sub> mq/mq 0.45  
 Indice I<sub>d.1</sub> mq/mq 0.05 (diritti edificatori da utilizzare min. al 75%)  
 da acquisire tramite monetizzazione diritti edificatori APEA

R.C. 50% rapporto copertura  
 H.max 11,00 mt altezza metrica degli edifici

Vt. 20 % superficie drenante

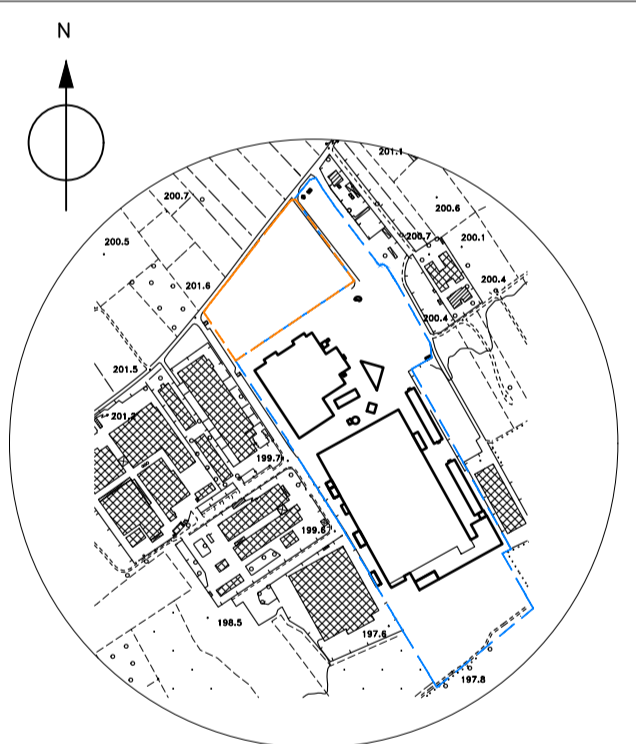
Dc 1/2 H con minimo 5,00 mt. salva convenzione confinante o pari all'esistente (se inferiore) in caso di riqualificazione

Gli altri parametri che regolano l'intervento saranno stabiliti dal Piano delle Regole in conformita' con quanto stabilito dal tessuto circostante



RILIEVO QUOTE  
 stato di fatto scala 1:1000

COMUNE DI UBOLDO  
 Provincia di Varese



IL PROGETTISTA

IL DIRETTORE LAVORI

OGGETTO: AMBITO DI COMPLETAMENTO PRODUTTIVO  
 ACP 11 – PA5 – UBOLDO (VA)

stato di fatto  
 PLANIMETRIA GENERALE  
 RILIEVO QUOTE  
 INDICI E PARAMETRI DI PA

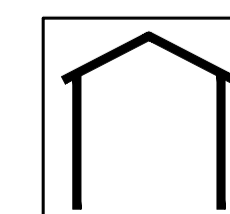
TAV.

2

I COMMITTENTI:

SCALA: 1:1000

DATA: MARZO2017



S.T. DESIGN E PROJECT  
 STUDIO TECNICO ASSOCIATO  
 VIA MAGENTA n.19  
 UBOLDO (VA)  
 Tel. e Fax 02/96780100