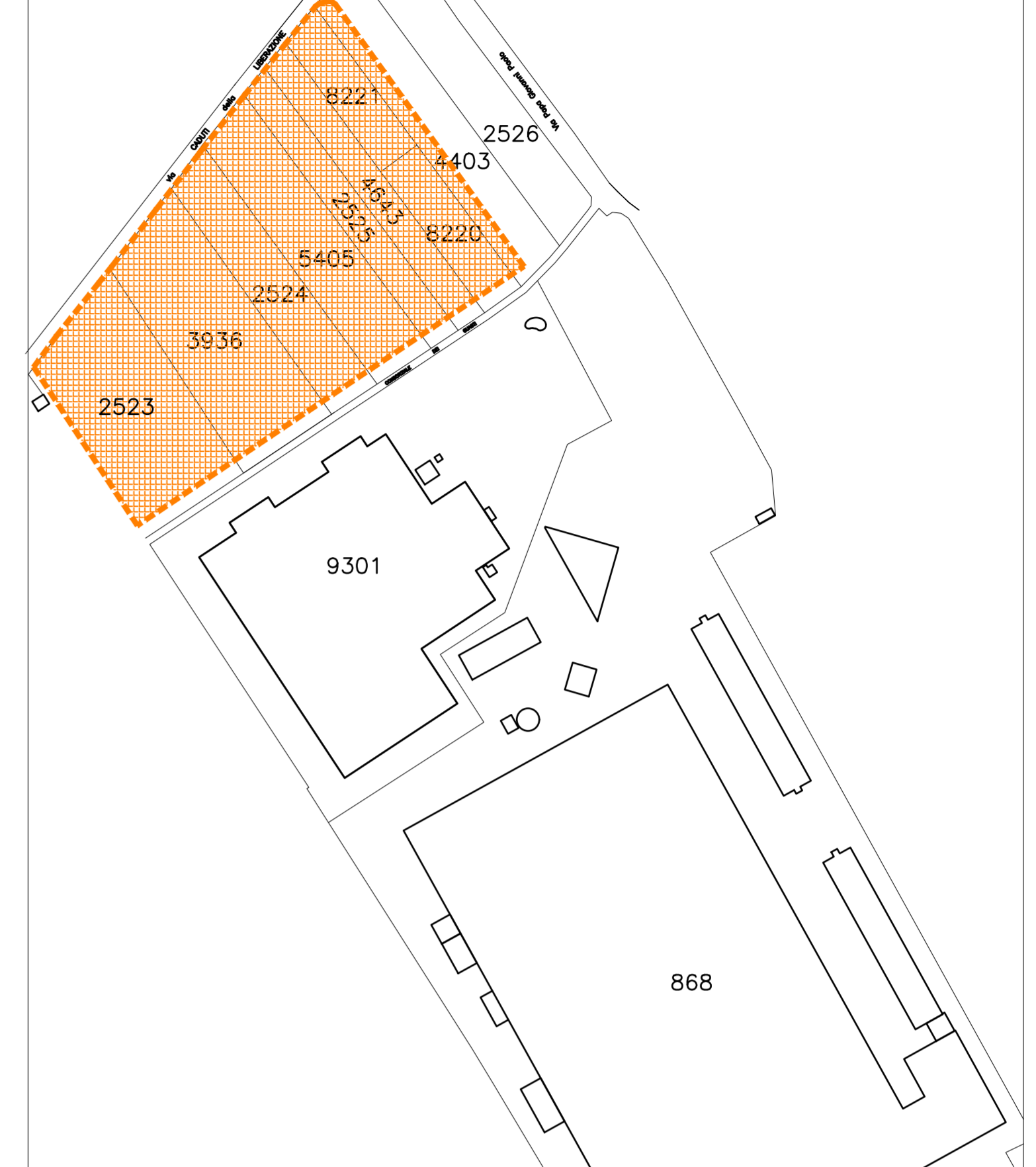


| CALCOLO SUPERFICI AREE | | | |
|---|--|---|--|
| AREA 1 superficie territoriale PA5 | AREA 2 superficie parcheggi uso pubblico | AREA 3 sup. allargamento via c. Liberazione | |
| 1) $(200.10 \times 70.56) / 2 =$ MQ. 7059.53 | 1) $(188.86 \times 12.50) / 2 =$ MQ. 1180.38 | 1) $(186.98 + 183.10) \times 2.50 / 2 =$ MQ. 462.60 | |
| 2) $(200.10 \times 118.22) / 2 =$ MQ. 11827.91 | 2) $(187.57 \times 10.86) / 2 =$ MQ. 1018.51 | 2) $(3.95 \times 0.87) / 2 =$ MQ. 1.72 | |
| 3) $(188.67 \times 5.91) / 2 =$ MQ. 557.52 | 3) $(187.57 \times 1.65) / 2 =$ MQ. 154.75 | | |
| 4) $(7.97 \times 1.55) / 2 =$ MQ. 6.18 | | | |
| SUPERFICIE TOTALE RILIEVO: MQ. 19451.14 | SUPERFICIE TOTALE IN PROGETTO: MQ. 2353.64 | SUPERFICIE TOTALE IN PROGETTO: MQ. 464.32 | |

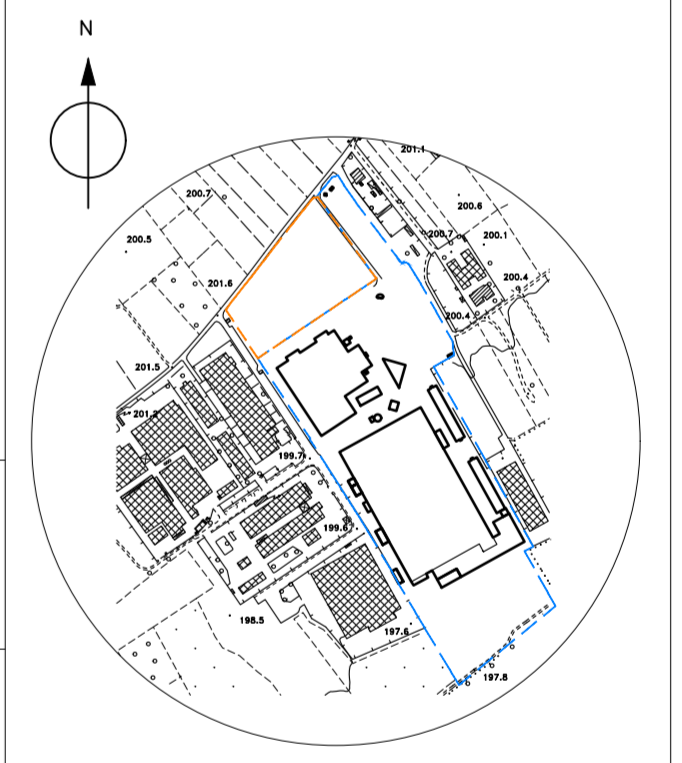
PLANIMETRIA SCOMPOSIZIONE AREE scala 1:500

LEGENDA
SUPERFICI DESTINAZIONE AREE
mq. 19451.14 (ACP 11 - PA5)



PLANIMETRIA DESTINAZIONE AREE scala 1:1000

COMUNE DI UBOLDO
Provincia di Varese



IL PROGETTISTA

IL DIRETTORE LAVORI


OGGETTO: AMBITO DI COMPLETAMENTO PRODUTTIVO
ACP 11 - PA5 - UBOLDO (VA)

PLANIMETRIA SCOMPOSIZIONE AREE
PLANIMETRIA DESTINAZIONE AREE
CALCOLO SUPERFICI AREE

TAV.
3

I COMMITTENTI:

SCALA: 1:500
1:1000
DATA: MARZO 2017



S.T. DESIGN E PROJECT
STUDIO TECNICO ASSOCIATO
VIA MAGENTA n.19
UBOLDO (VA)
Tel. e Fax 02/96780100

A. termine di legge si riserva la proprietà di questo disegno con divieto di riproduzione e renderlo noto a terzi senza autorizzazione scritta