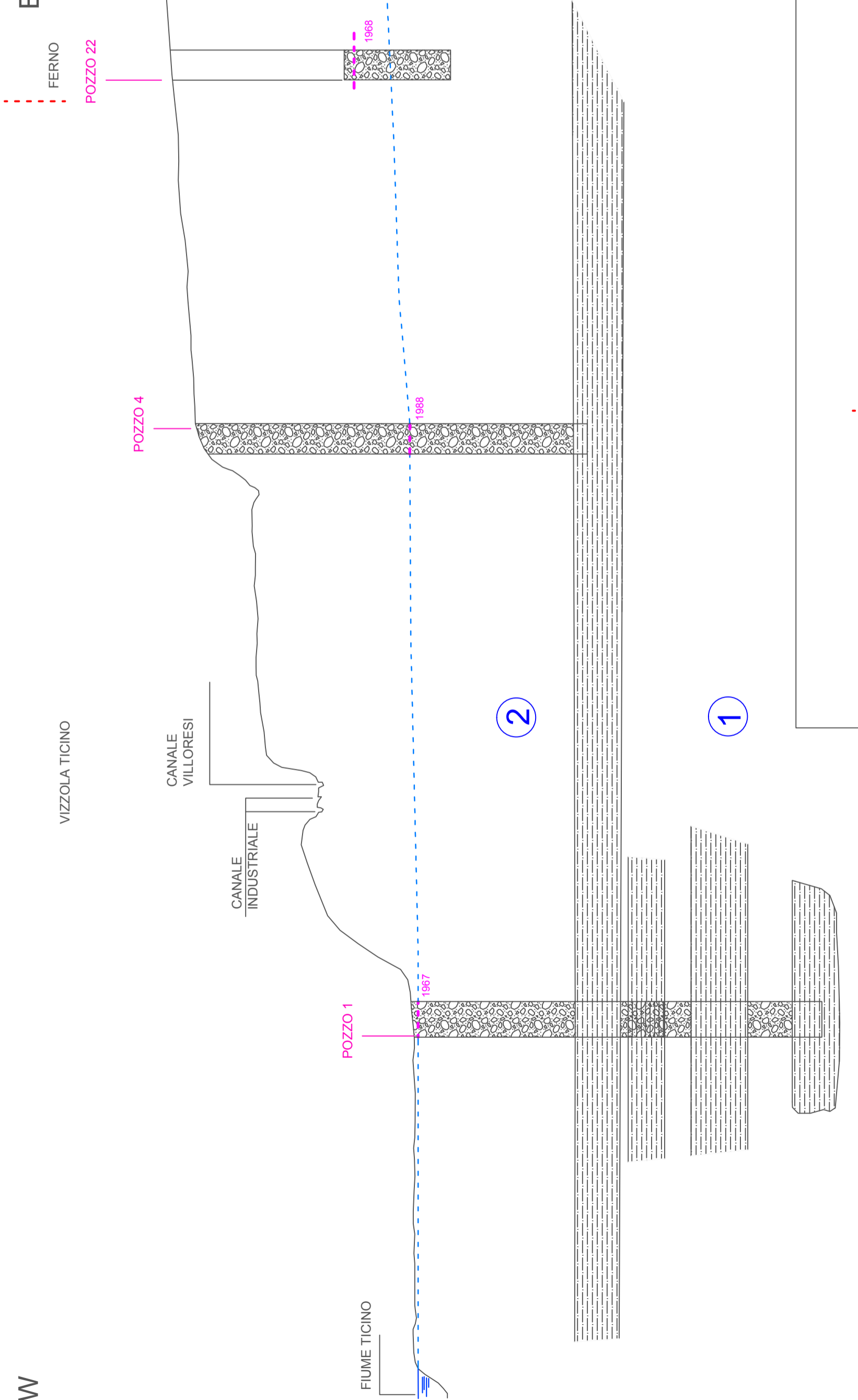
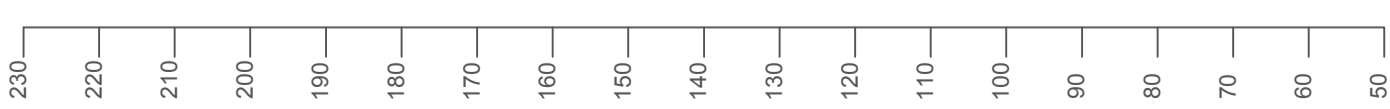


W

E

VIZZOLA TICINO

m.s.l.m.



**LEGENDA**

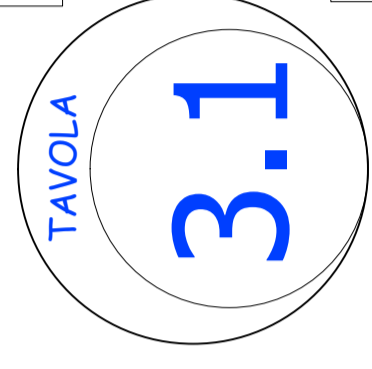
- LIMITI COMUNALI
- LIVELLO FALDA INTERPRETATO
- LIVELLO FALDA AL COLLAUDO
- ② UNITA' DELLE GHIAIE E SABBIE FALDA IDRICA LIBERA
- ① UNITA' DELLE ALTERNANZE DI ARGILLE E GHIAIE FALDE CONFINATE NEI LIVELLI PERMEABILI
- STRATI A BASSA PERMEABILITA'
- STRATI ACQUIFERI

# COMUNE DI VIZZOLA TICINO

(Provincia di Varese)

## STUDIO RELATIVO ALLA COMPONENTE GEOLOGICA, IDROGEOLOGICA E SISMICA DEL PIANO DI GOVERNO DEL TERRITORIO (P.G.T.)

Scala: 1:10.000



### SEZIONE IDROGEOLOGICA

Data: Dicembre 2010

Rif. lavoro: 09-103

**Dott. Geol. Enzo Visco**

Via Verdi 22, 21100 Varese

Tel. / Fax 0332 287308

viscoenzo@studiovisco.191.it

Via Lungolago di Calcinate 88, 21100 Varese

Tel. 0332 286650 Fax 0332 234562

www.idrogea.com - idrogea@idrogea.com

Rilievi ed elaborazioni grafiche:

**IDROGEA SERVIZI s.r.l.**