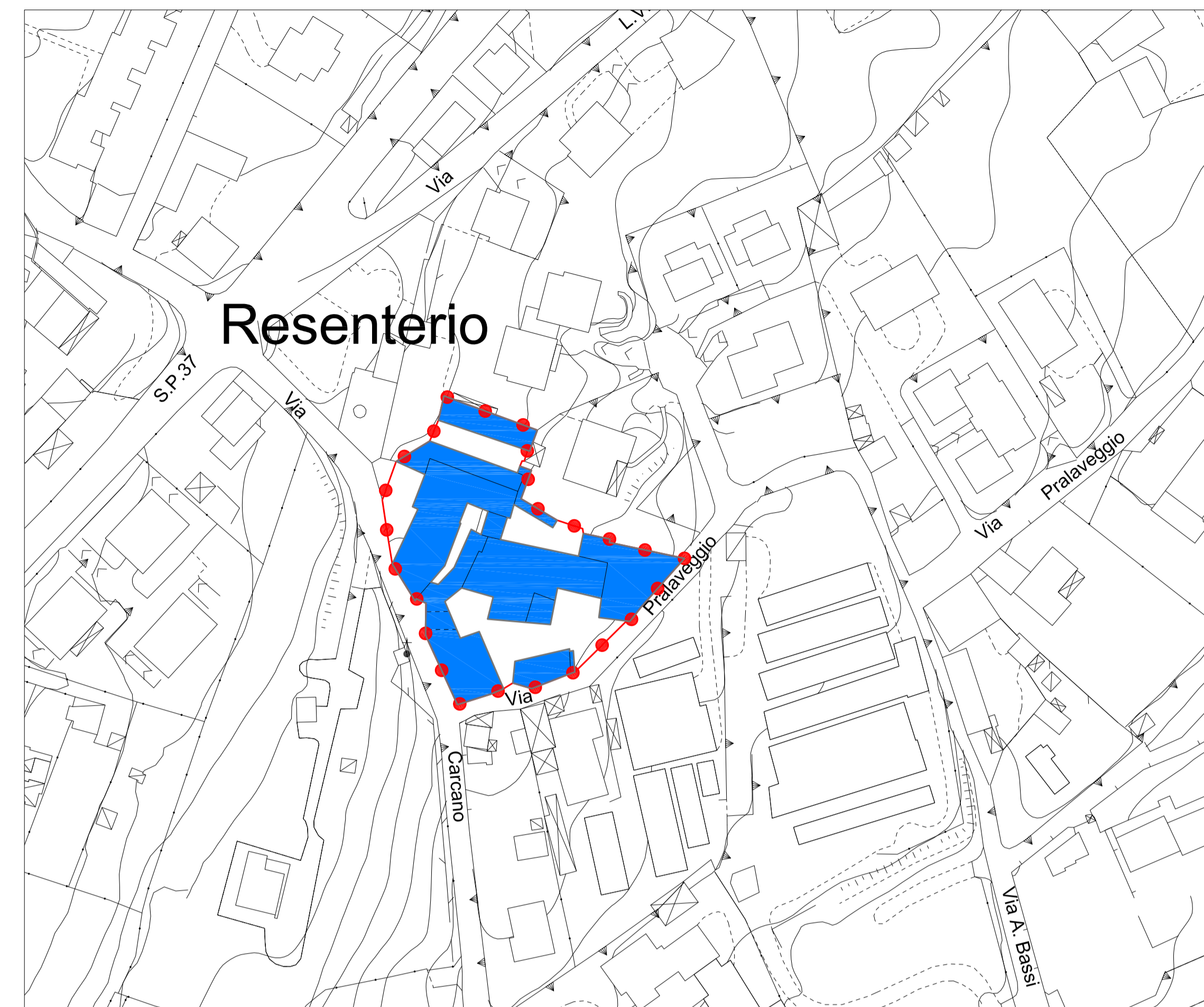
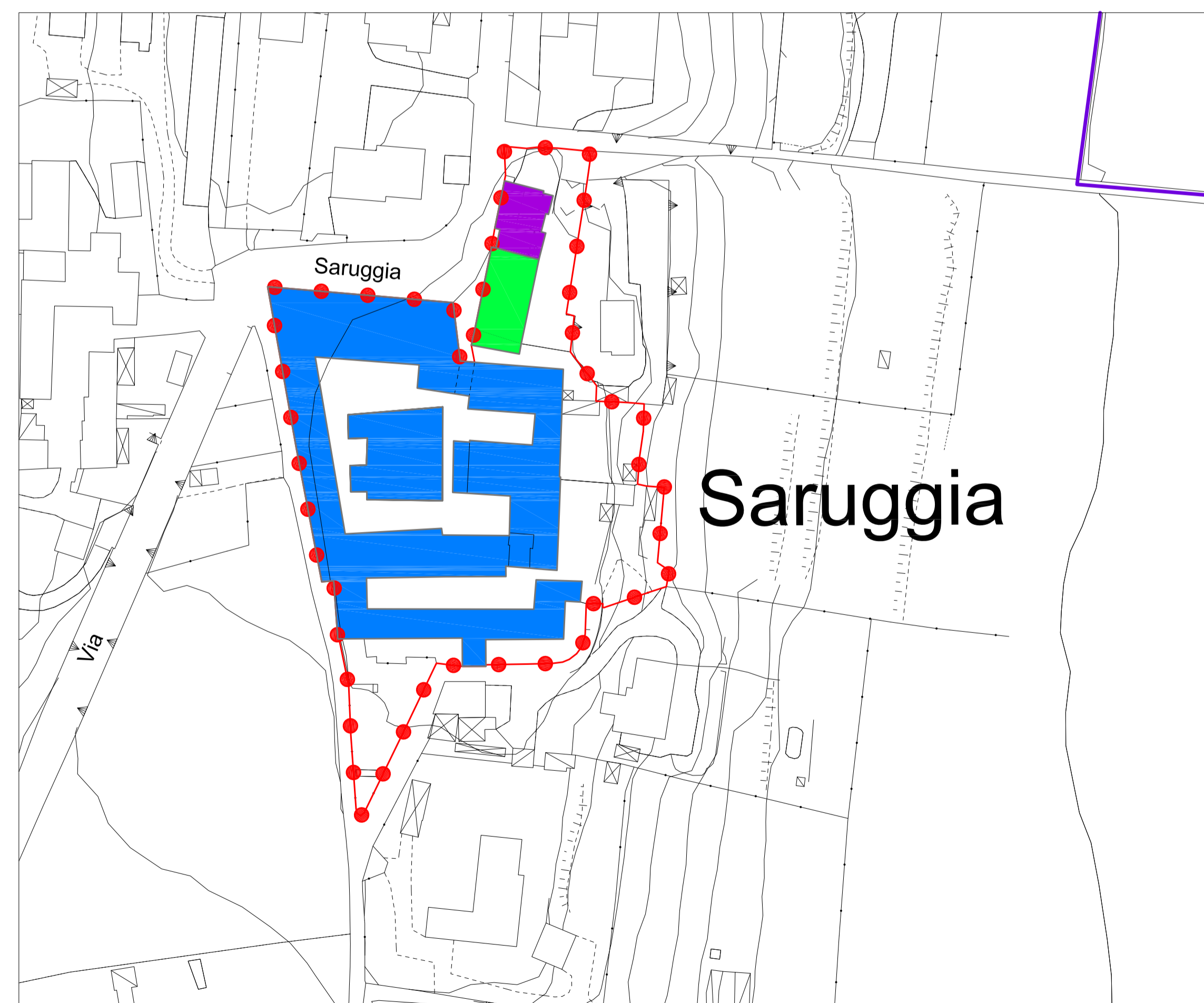


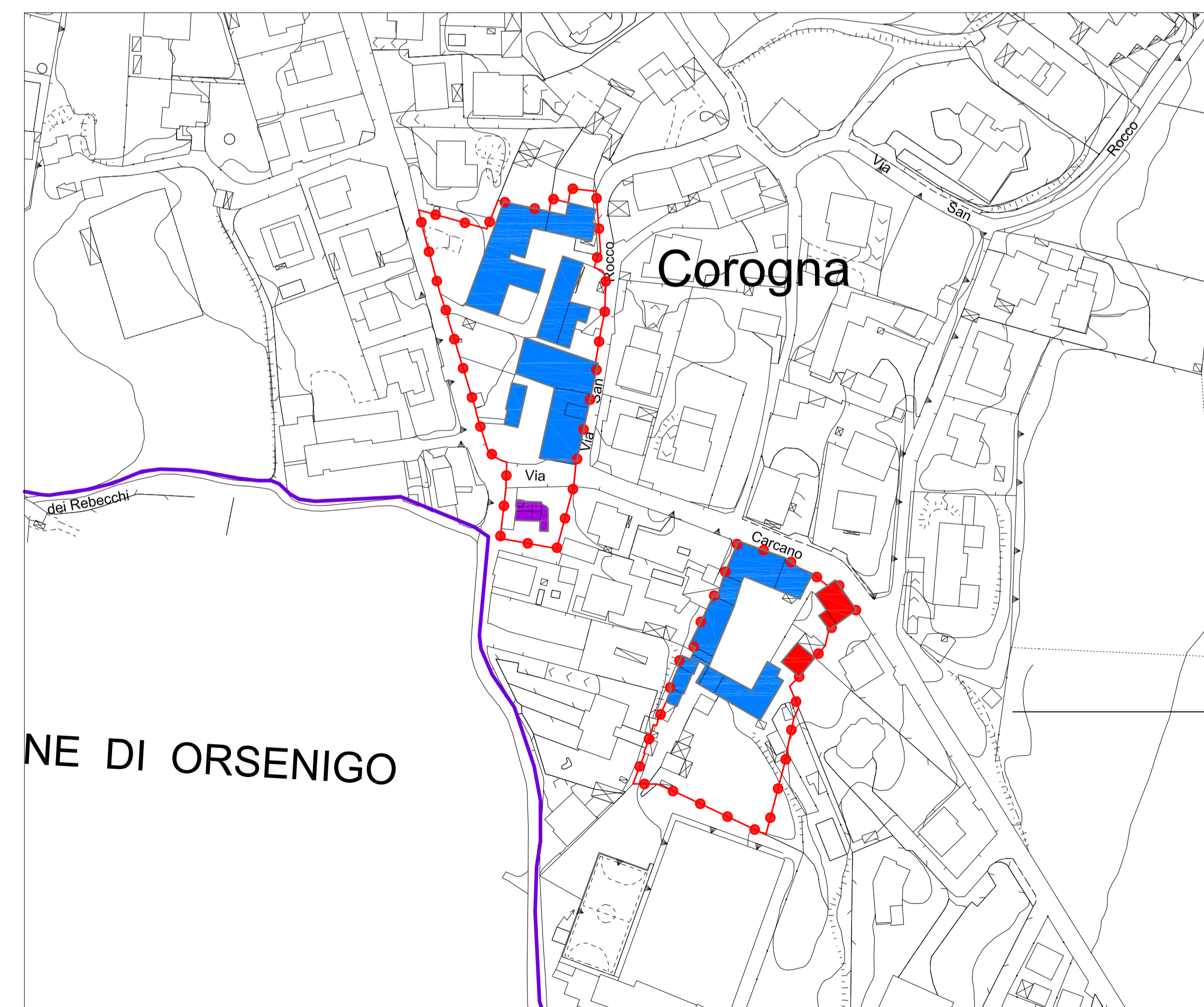
Nucleo di Antica Formazione di Molena



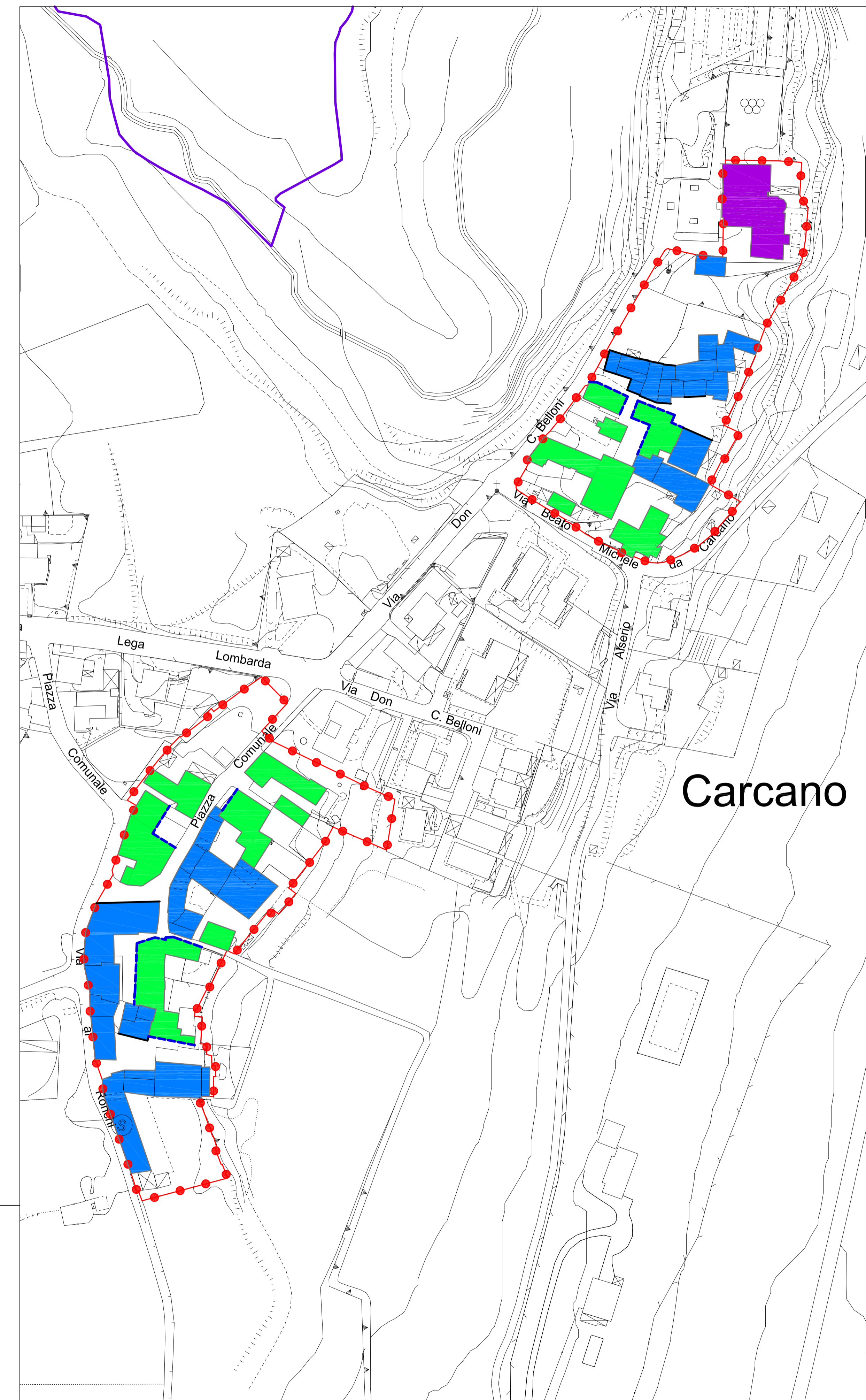
Nucleo di Antica Formazione di Resenterio



Nucleo di Antica Formazione di Saruggia











Nucleo di Antica Formazione di Corogna



Nucleo di Antica Formazione di Carcano

LEGENDA

-  NAF - Nuclei di Antica Formazione
-  Confine comunale
-  G1 - restauro e risanamento conservativo
-  G2 - ristrutturazione con vincolo di facciata
-  G3 - ristrutturazione con vincolo di cortina
-  G4 - ristrutturazione sostitutiva
-  G5 - ristrutturazione senza prescrizioni
-  ARU - Ambiti di riqualificazione urbana



Comune di Albavilla
Provincia di Como

PIANO DI GOVERNO
DEL TERRITORIO

Piano delle Regole

Ai sensi dell'art. 10 - L.r. 11 Marzo 2005, n. 12

IL VICESINDACO
REGGENTE

Carlo CAIROLI

IL SEGRETARIO

Dott.ssa Elena BELLO

I COORDINATORI
DELL'UFFICIO DI PIANO

Ing. Anna BARGNA

P. Terr. Gloria TAGLIABUE

PR.2.2

Nuclei di Antica Formazione
e gradi di intervento

Scala 1: 1.000
Giugno 2013