





Legenda:

-  Ambito non di Rete Ecologica da PGT vigente
-  Ambito non di Rete Ecologica VARIANTE

-  Comparti integranti la Rete Ecologica del P.T.C.P. mq. 14.919
-  Comparti stralciati dalla Rete Ecologica mq. 35.477
- Ambiti di trasformazione mq. 24.557
- Rettifiche dovute a riconoscimento di finanziamenti funzionali mq. 10.920

- Limite ammissibile di espansione (L.A.E.) mq. 75.479

●●●●● TERRITORIO COMUNALE

Comune di Binago
(Provincia di Como)



**PIANO DI GOVERNO
DEL TERRITORIO**

DOCUMENTO DI PIANO
FASE PROGRAMMATORIA

COMPATIBILITA' CON IL P.T.C.P.
Proposta di modifica della Rete Ecologica
Art.11 N.T.A.- P.T.C.P.

VARIANTE
Ottobre 2013

P2.3

SCALA **1:5.000**

Responsabile dell'area tecnica:
Avv. Mariela Vitulo

Estensore:UFFICIO DI PIANO
Geom. Rosario Naro
Geom. Pietro Maraschi
Arch. Silvano Molinetti

Valutazione Ambientale Strategica:
Geologo Linda Cortelezzi

AVVIO PROCEDIMENTO	D.C.C. n° 145 del 05/07/2011
ADOZIONE	D.C.C. n° ___ del ___
APPROVAZIONE	D.C.C. n° ___ del ___

Il Sindaco Il Segretario Comunale