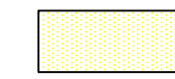


## FATTIBILITA' GEOLOGICA


**2** **Fattibilità con modeste limitazioni** : aree per le quali sono state rilevate modeste condizioni limitative alla modifica delle destinazioni d'uso dei terreni per superare le quali si rendono necessari approfondimenti di carattere geologico-tecnico o idrogeologico e/o prescrizioni per interventi costruttivi.



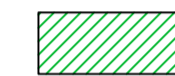
**3** **Fattibilità con consistenti limitazioni** : zone nelle quali sono state riscontrate consistenti limitazioni alla modifica delle destinazioni d'uso dei terreni per l'entità o la natura dei rischi individuati; vengono elencate le prescrizioni specifiche per la mitigazione del rischio e/o i supplementi di indagine.



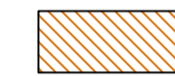
**4** **Fattibilità con gravi limitazioni** : l'alto rischio comporta gravi limitazioni per la modifica delle destinazioni d'uso delle particelle. Dovrà essere esclusa qualsiasi nuova edificazione se non destinata al consolidamento o alla sistemazione per la messa in sicurezza delle aree.




## ZONAZIONE SISMICA



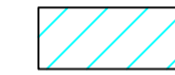
Z1a: Zona caratterizzata da movimenti franosi attivi




Z1b: Zona caratterizzata da movimenti franosi quiescenti



Z3a: Zona di ciglio H>10 m



Z4c: Zona morenica con presenza di depositi granulari e/o coesivi



Z5: Zona di contatto stratigrafico e/o tettonico tra litotipi con caratteristiche fisico-meccaniche molto diverse

## COMUNE DI BLESSAGNO

Provincia di Como

Piano di Governo del Territorio  
Aggiornamento della componente  
geologica, idrogeologica e sismica

Carta di fattibilità e delle azioni di piano

### TAVOLA 9

Ind.	Data	Progetto	Disegno	Controllato
A	08/2009	MC	MC	AC
B	02/2010	AC	MC	AC
C				
D				

Scala: 1:10000      Piano no:      Ind.:



**AREA**  
Studi Ambientali  
Idrogeologia, geotecnica, geofisica

Via D'Azeglio 27  
22020 Faloppio (CO)  
Tel. fax +39 (031) 987 222  
areastudi@tiscali.it

Dott. Alessandro Ciarmiello