

COMUNE DI BRIENNO

PROVINCIA DI COMO

Componente geologica, idrogeologica e sismica
del Piano di Governo del Territorio
(in attuazione dell'art. 57 della L.R. 12/2005)

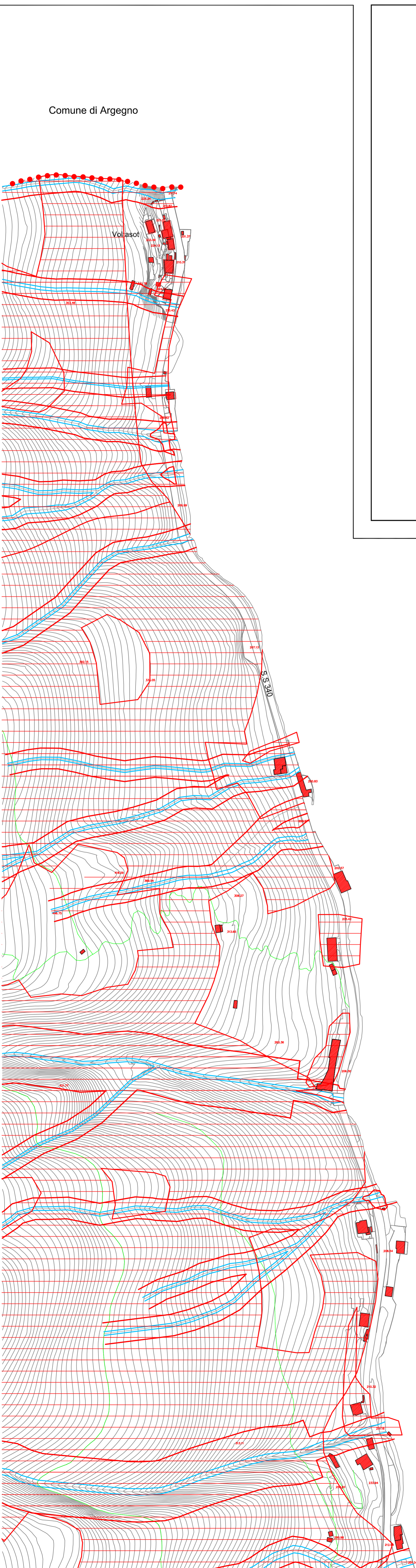
CARTA DI FATTIBILITA' GEOLOGICA
E DELLE AZIONI DI PIANO

Allegato 5b
(aggiornamento 2014)




Scala 1:2000

CO GEO Studio Associato di geologia applicata
CASTIGLIONI dott. geol. Flavio LUCINI dott. geol. Mario
Cavallasca, Via S.Fermo 65 tel. 031/536344 fax 031/2170119

Adottato con Delibera n. il
Il Sindaco Il Segretario Il Tecnico



CLASSI DI FATTIBILITA'

-  2 - con modeste limitazioni
-  3 - con consistenti limitazioni
-  4 - con gravi limitazioni

LAGO DI COMO