

**COMUNE DI BRIENNO**  
 PROVINCIA DI COMO

Componente geologica, idrogeologica e sismica  
 del Piano di Governo del Territorio  
 (in attuazione dell'art. 57 della L.R. 12/2009)

**CARTA DI FATTIBILITA' GEOLOGICA  
 E DELLE AZIONI DI PIANO**





**Allegato 6**  
 (aggiornamento 2014)

Scala 1:10000

CO GEO Studio Associato di geologia applicata  
 CASTIGLIONI dott. geol. Flavio LUCINI dott. geol. Mario  
 Cavallasca, Via S.Fermo 65 tel. 031/536344 fax 031/2170119

Adottato con Delibera n. **II**  
 Il Sindaco Il Segretario Il Tecnico

**CLASSI DI FATTIBILITA'**

-  2 - con modeste limitazioni
-  3 - con consistenti limitazioni
-  4 - con gravi limitazioni
-  Confine comunale