




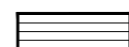


LEGENDA




Frane

-  Area di frana attiva (Fa) - NON PRESENTE
-  Area di frana quiescente (Fq) - NON PRESENTE
-  Area di frana stabilizzata (Fs) - NON PRESENTE



Esondazioni e dissesti morfologici a carattere torrentizio

-  Area a pericolosità molto elevata (Ee)
-  Area a pericolosità elevata (Eb)
-  Area a pericolosità media o moderata (Em)

Trasporto in massa su conoidi

-  Area di conoide attivo non protetta (Ca) - NON PRESENTE
-  Area di conoide attivo parzialmente protetta (Cp) - NON PRESENTE
-  Area di conoide attivo non recentemente attivatosi o completamente protetta (Cn) - NON PRESENTE

Valanghe

-  Area a pericolosità molto elevata od elevata (Va) - NON PRESENTE
-  Area a pericolosità media o moderata (Vm) - NON PRESENTE

 Confine comunale CT10

<p>REDATTORE</p> <p align="center">  Studio Frati <i>geologia applicata</i> </p> <p align="center"> <small>Via P. M. Faverio n. 2 22079 Villa Guardia CO Tel e fax 031-563148 e-mail: frati@geologi.it</small> </p>		<p>VISTO REDATTORE</p>	
<p>COMMITTENTE</p> <p align="center">  AMMINISTRAZIONE COMUNALE di BULGAROGRASSO (Provincia di Como) </p>		<p>VISTO COMMITTENTE</p>	
<p>DATA EMISSIONE</p> <p align="center">Giugno 2004</p>	<p>TAVOLA</p> <p align="center">-</p>	<p>SCALA</p> <p align="center">1:10.000</p>	
<p>PROGETTO</p> <p align="center"> ANALISI DELLA COMPONENTE GEOLOGICA, IDROGEOLOGICA E SISMICA DEL PIANO DI GOVERNO DEL TERRITORIO (PGT) secondo i criteri della d.g.r. n. IX/2616 del 30 Novembre 2011 </p>			
<p>OGGETTO</p> <p align="center"> Carta del dissesto con legenda uniformata PAI </p>			
<p>REV.N.</p>	<p>DATA</p>	<p>NOTE REVISIONE</p>	
-	-	-	
-	-	-	
-	-	-	