





LEGENDA

DEPOSITI NEOGENICO-QUATERNARI





Sintema del Po (Pleistocene superiore-Olocene)

-  POI Depositi alluvionali e fluvio-glaciali
-  POI Depositi lacustri






Supersintema dei Laghi - Sintema di Cantù (Pleistocene superiore)

-  LCN2 Subsintema di Cucciago: a) depositi fluvio-glaciali b) depositi morenici
-  LCN Subsintema di Fino Mornasco: a) depositi fluvio-glaciali b) depositi morenici



Supersintema di Besnate (Pleistocene medio-superiore)

-  BE Supersintema di Besnate indifferenziato: a) depositi fluvio-glaciali b) depositi morenici
-  BXE Unità di Bulgarograsso: a) depositi fluvio-glaciali b) depositi morenici
-  BEE Unità di Cadorago: a) depositi fluvio-glaciali b) depositi morenici
-  BEZ Unità di Guanzate: a) depositi fluvio-glaciali b) depositi morenici

Aspetti geomorfologici

-  Orlo di terrazzo fluviale
-  Solco di ruscellamento concentrato
-  Ruscellamento diffuso
-  Area con ristagno di acqua
-  Cordone morenico

Aspetti antropici

-  Ambito estrattivo attivo (ATEg13)
-  Confine comunale ufficiale

<p>REDATTORE</p> <p style="text-align: center;"> Studio Frati <i>geologia applicata</i></p> <p style="text-align: center;">Via P. M. Faverio n. 2 22079 Villa Guardia CO Tel e fax: 031-563148 e-mail: frati@geologi.it</p>		<p>VISTO REDATTORE</p>	
<p>COMMITTENTE</p> <p style="text-align: center;"> AMMINISTRAZIONE COMUNALE di BULGAROGRASSO (Provincia di Como)</p>		<p>VISTO COMMITTENTE</p>	
<p>DATA EMISSIONE</p> <p style="text-align: center;">Novembre 2012</p>	<p>TAVOLA</p> <p style="text-align: center;">1</p>	<p>SCALA</p> <p style="text-align: center;">1:10.000</p>	
<p>PROGETTO</p> <p style="text-align: center;">ANALISI DELLA COMPONENTE GEOLOGICA, IDROGEOLOGICA E SISMICA DEL PIANO DI GOVERNO DEL TERRITORIO (PGT) secondo i criteri della d.g.r. n. IX/2616 del 30 Novembre 2011</p>			
<p>OGGETTO</p> <p style="text-align: center;">Carta di inquadramento geologico</p>			
REV.N.	DATA	NOTE REVISIONE	
-	-	-	
-	-	-	
-	-	-	