












LEGENDA

SISTEMA INSEDIATIVO TERRITORIALE

-  Tessuto urbano consolidato (fonte: Geoportale della Lombardia)
-  Centri storici (fonte: Geoportale della Lombardia)
-  Confine comunale (fonte: CT10)
-  Rete stradale principale (fonte: CT10)
-  Rete stradale secondaria (fonte: CT10)
-  Rete idrografica superficiale (fonte: CT10)

SISTEMA DEI BENI AMBIENTALI

-  Fascia di rispetto dei fiumi, torrenti e corsi d'acqua (D.Lgs.42/04, art.142, comma 1, punto c) - (fonte: Siba)
-  Territori contermini ai laghi (D.Lgs.42/04, art.142, comma 1, punto b) - (fonte: Siba)
-  Territori coperti da foreste e da boschi (D.Lgs.42/04, art.142, comma 1, punto c) - (fonte: Siba)
-  Aree agricole nello stato di fatto individuate ai sensi della D.g.r. n.8757 del 22/12/2008 (fonte: Geoportale della Lombardia)
-  Bellezze d'insieme (D.Lgs.42/04, art.136, comma 1, punto c - d) - (fonte: Siba)

 <p>22012 Carnobbio (CO) V.le Matteotti 18C T +39 031 3347025 F +39 031 3347022 E info@piuassociati.net W www.piuassociati.net C.F./P.IVA 0337034039</p> <p>E. Bernasconi A. Bernasconi G.M. Polli architetti</p>	<p>L'AUTORITA' PROCEDENTE sig. Vittorio MOLTENI</p> <p>L'AUTORITA' COMPETENTE arch. Giampiero ARNABOLDI</p> <p>FASI Approvazione - Delib. n. del Verifica di compatibilità PTCIP - Atto n. 8573/02 del 02/03/15 Adozione - Delib. C.C. n 34 del 20/10/2014 Proposta - conferenza di valutazione Elaborazione e redazione Scoping - conferenza di valutazione Orientamento e preparazione Atto di avvio VAS - Delib. G.C. n. 30 del 08/10/2011</p>	<p>COLLABORATORI: dott.ssa V. Palaopina</p> <p> COMUNE DI Caglio PROVINCIA DI COMO</p> <p>PGT Piano di Governo del Territorio DdP Documento di Piano ai sensi dell'art. 10bis della L.R. 12/05</p> <p>OGGETTO: QUADRO CONOSCITIVO FASE PRELIMINARE</p> <p>Sistemi territoriali alla scala sovrolocale (fonte: Geoportale)</p> <p style="font-size: 2em; font-weight: bold; text-align: right;">2</p> <p>SCALA: 1:10.000</p>		
<p>LABORATORIO PRELIMINARE 254-CAGLIO-PGT</p>	<p>LABORATORIO DI LAVORO 254-FASE-04-APPR</p>	<p>FILE A LAVORO 254-FIN-002-RENDICIA-06.dwg</p>	<p>REVISIONE 06</p>	<p>DATA MARZO 2015</p>