LEGENDA

CENTRI STORICI E NUCLEI DI ANTICA FORMAZIONE

PROPRIETA' COMUNALI

EDIFICI ED AREE PER ATTREZZATURE PUBBLICHE O DI USO PUBBLICO DI INTERESSE GENERALE

ESISTENTI — PROGETTO

S1 - ISTRUZIONE

S2 - INTERESSE COMUNE

S3 - VERDE, GIOCO E SPORT

S4 - MOBILITA', TRASPORTO E SOSTA

IMPIANTI E RETI TECNOLOGICHE

RETE FOGNARIA - ACQUE CHIARE

RETE FOGNARIA - ACQUE SCURE

RETE ACQUEDOTTO

BACINI ACQUEDOTTO

SORGENTI / OPERE DI PRESA

DEPURATORE

ELETTRODOTTO

PUBBLICA ILLUMINAZIONE

PIAZZOLE RACCOLTA RIFIUTI

MAGLIA RELAZIONALE

PRINCIPALI COLLEGAMENTI ESISTENTI

STRADE DI INTERESSE INTERCOMUNALE

STRADE DI INTERESSE COMUNALE

MAGLIA AGRO-SILVO-PASTORALE ED ALTRI PERCORSI

COLLEGAMENTI PREVISTI

NUOVI TRACCIATI CARRABILI

NUOVI TRACCIATI PEDONALI

NUOVE STRADE AGRO-SILVO-PASTORALI

RISTRUTTURAZIONE TRACCIATI CARRABILI ESISTENTI

RISTRUTTURAZIONE TRACCIATI PEDONALI ESISTENTI

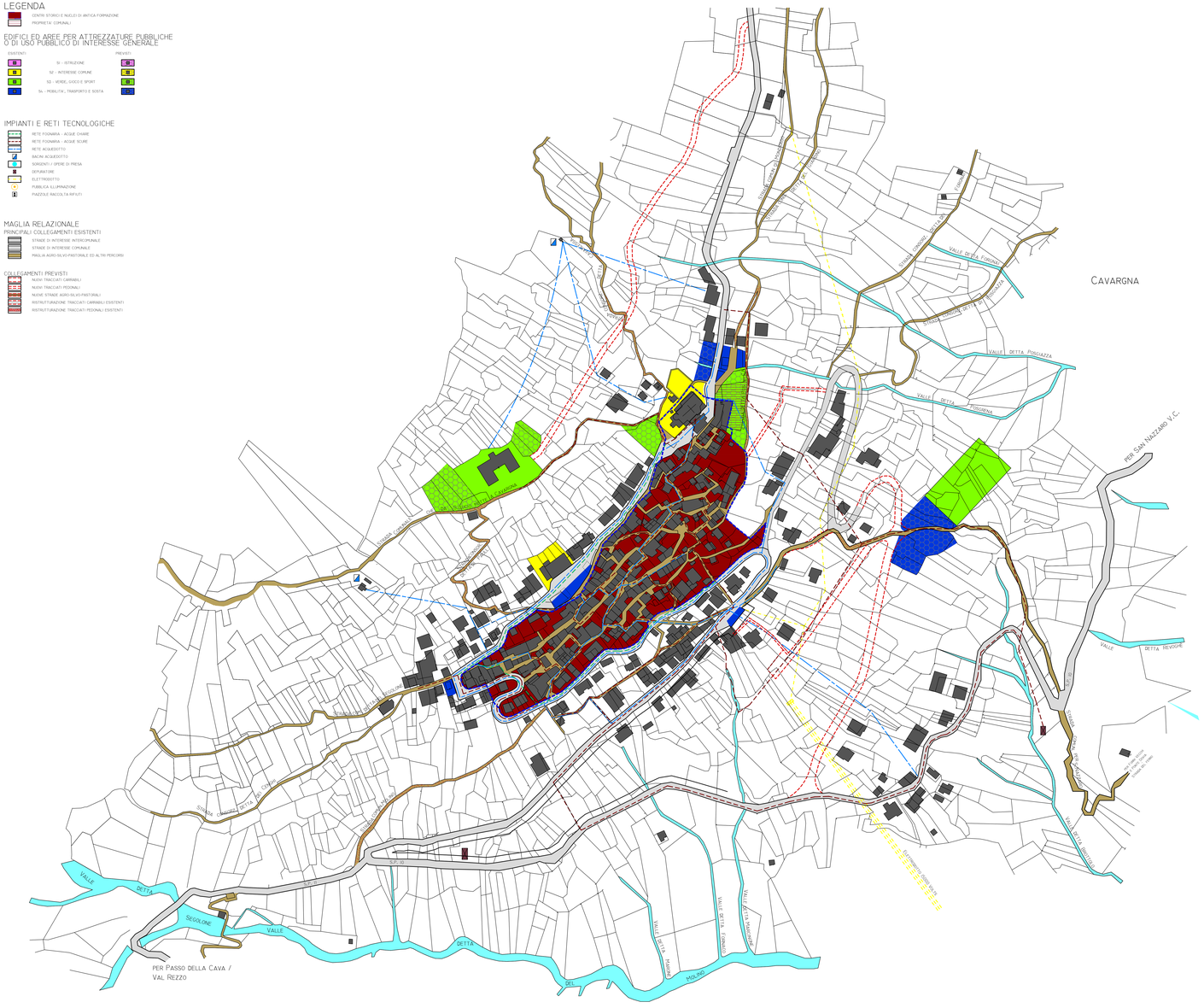

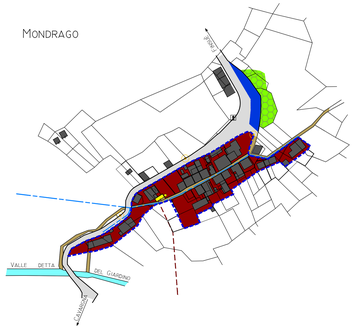

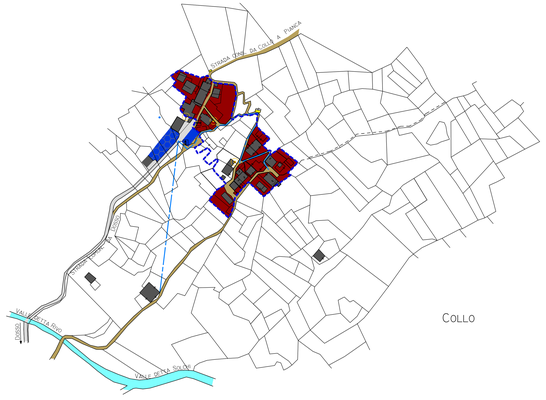

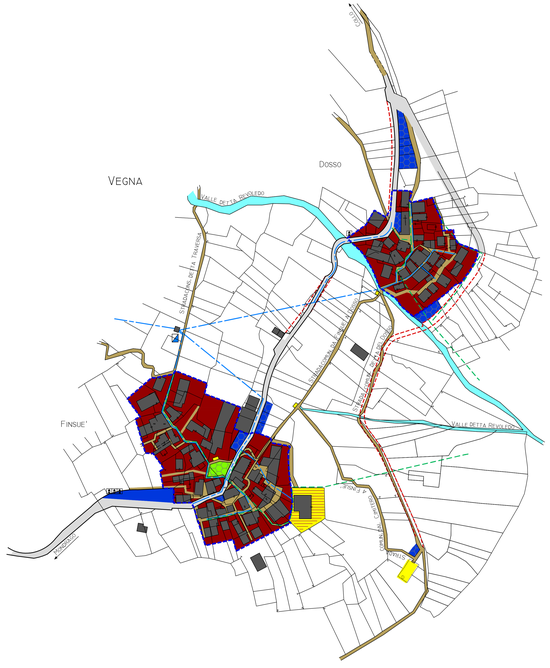

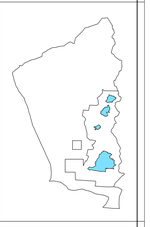

COMUNE DI CAVARGNA
- Provincia di Como -

PIANO DI GOVERNO DEL TERRITORIO

PIANO ADOTTATO LUGLIO 2014

tavola n. PdS-05

scala 1:1.000

PIANO DEI SERVIZI

QUADRO DELLA SITUAZIONE PREVISTA NEI CENTRI EDIFICATI
Cavargna, Mondrago, Dosso, Finsuè e Collo

Adozione	Delib. C.C. n°..... del .....
Deposito	dal ..... al .....
Pubblicazione del deposito	Quotidiano locale ..... B.U.R.L. n° ..... del .....
Osservazioni	dal ..... al .....
Osservazioni A.S.L.	.....
Osservazioni A.R.P.A.	.....
Parere provinciale di compatibilità con il P.T.C.P.	.....
Sindaco	Rag. Gavino Fiori .....
Segretario comunale	....
Progettista	studio di progettazione architettonica urbano PAOLO GENOVESE ARCHITETT ..... Pontelica <CO> Lungolago Wolfredi 21/b - tel. 0344/91351