


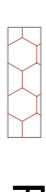


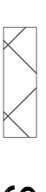




**LEGENDA**

-  Perimetro Piano di Recupero
-  Viabilità fuori terra
-  Viabilità Interrata
-  Percorsi pedonali matrice
-  Verde Pubblico
-  Verde Privato
-  Sedime edifici
-  Edifici ceduti in proprietà pubblica
-  Autorimessa interrata standard

massimiliano la camera  
architetto  
daniela manzolini  
ingegnere  
via garibaldi, 19 padella (co)  
p. via mazzini 10/belluno 4  
p. via mazzini 10/belluno 4  
info@manzolinicam.com  
p.i. 02207149134

Comune di Cerma  
Provincia di Como  
Fraz. Motta

Piano di Recupero in  
fraz. Motta ai sensi  
dell'art. 14 della l.r.  
12/2006 e s.m.l.

Tavola numero  
**5/47**

Aggiornamento  
Zonizzazione  
Mappa Casasile

Scala  
1:200

Data  
2 settembre 2011

Revisione  
14 dicembre 2011

Comitente:  
Sig. Ivan Curi  
(C.R.T. V.M. 2421 E.1510).  
C.A.S. s.r.l.  
via Mazzini, 3  
23823 Oleggio (CO)

Progettati:  
arch. Massimiliano La Camera  
ing. Daniela Manzolini

Archit. Acetolo