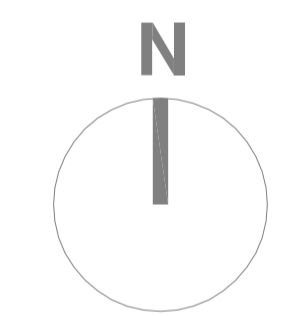
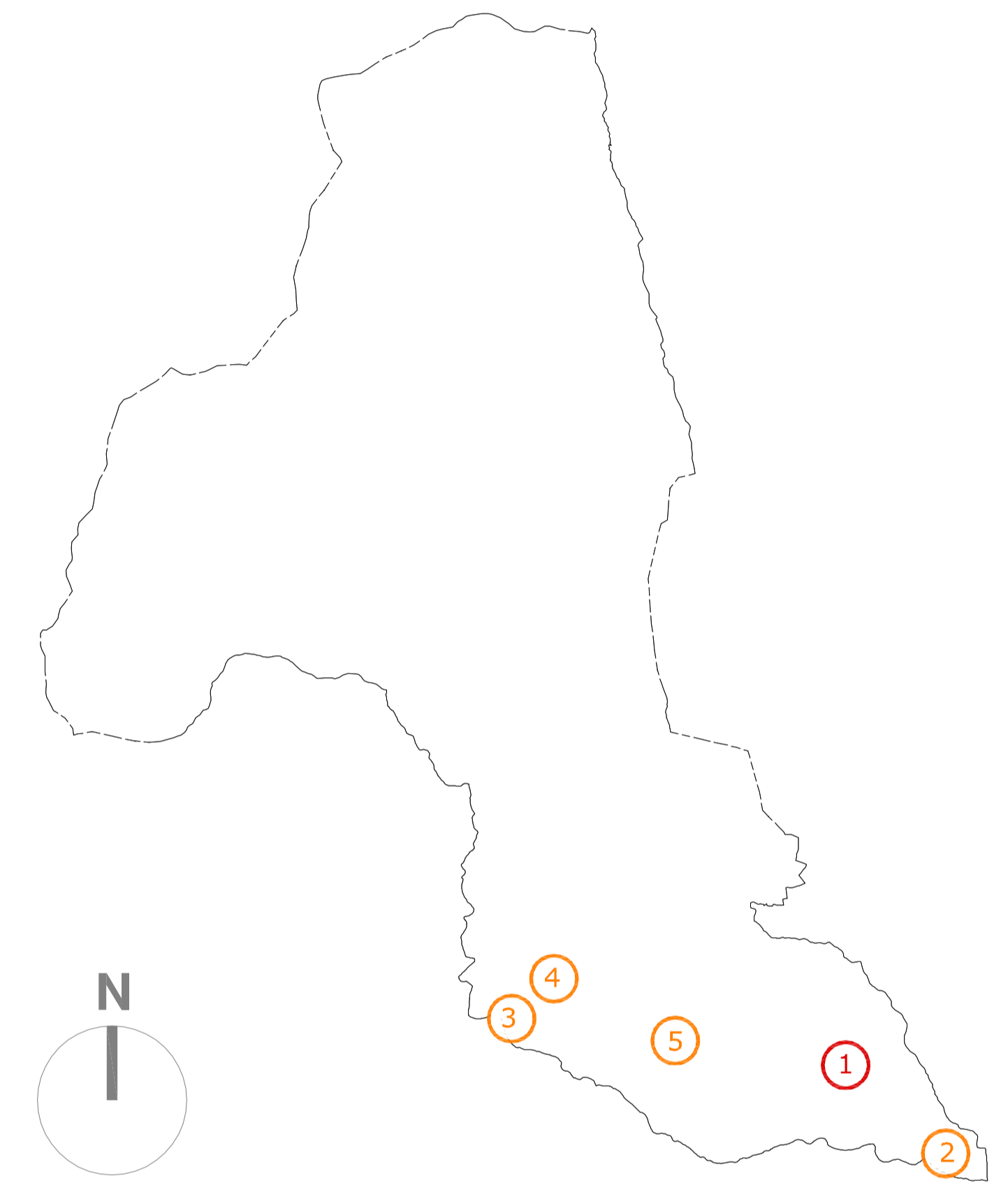


- Individuazione proposte nuovi tracciati carrabili e ciclopedonali:
- 1 Dosso del Liro (centro) - Realizzazione di un nuovo tracciato infrastrutturale e di quattro posti auto
 - 2 Localita' Civano - Realizzazione di un nuovo tracciato carrabile con pavimentazione in calcestre mediante l'allargamento di un tracciato pedonale esistente.
 - 3 Localita' Gualdero e Poirolo - Realizzazione di un tracciato carrabile con pavimentazione in calcestre attraverso l'allargamento del tracciato pedonale esistente.
 - 4 Localita' Bolgiana e Caiasco di Sotto - Realizzazione di un tracciato carrabile Agro-Silvo-Pastorale con pavimentazione in calcestre
 - 5 Localita' Grossanico - Realizzazione di un tracciato carrabile Agro-Silvo-Pastorale con pavimentazione in calcestre



COMUNE DI DOSSO DEL LIRO
PROVINCIA DI COMO

PGT

PIANO DI GOVERNO DEL TERRITORIO
(ai sensi dell'art.4 LR 12/2005 e similari e art.6 DLgs 4/2008)



 tecnico Arch. Felco Sironi via Unione, 10 - 22063 Cantù (CO) tel. 031/710183 - fax 031/3516169	tecnico Arch. Felco Sironi via C. Battisti, 18 - 22020 Gironico (CO) tel. 031/440062 - fax 031/4492787	data ottobre 2013 aggiornamento	
		adozione	approvazione

DdP / Documento di Piano tavola **14a**

contenuto
Individuazione proposte nuovi tracciati carrabili e ciclopedonali

scala
1:500 - 1:1000
1:2000

Il presente progetto è tutelato dalla legge sui diritti d'autore - è proibita ogni riproduzione totale o parziale



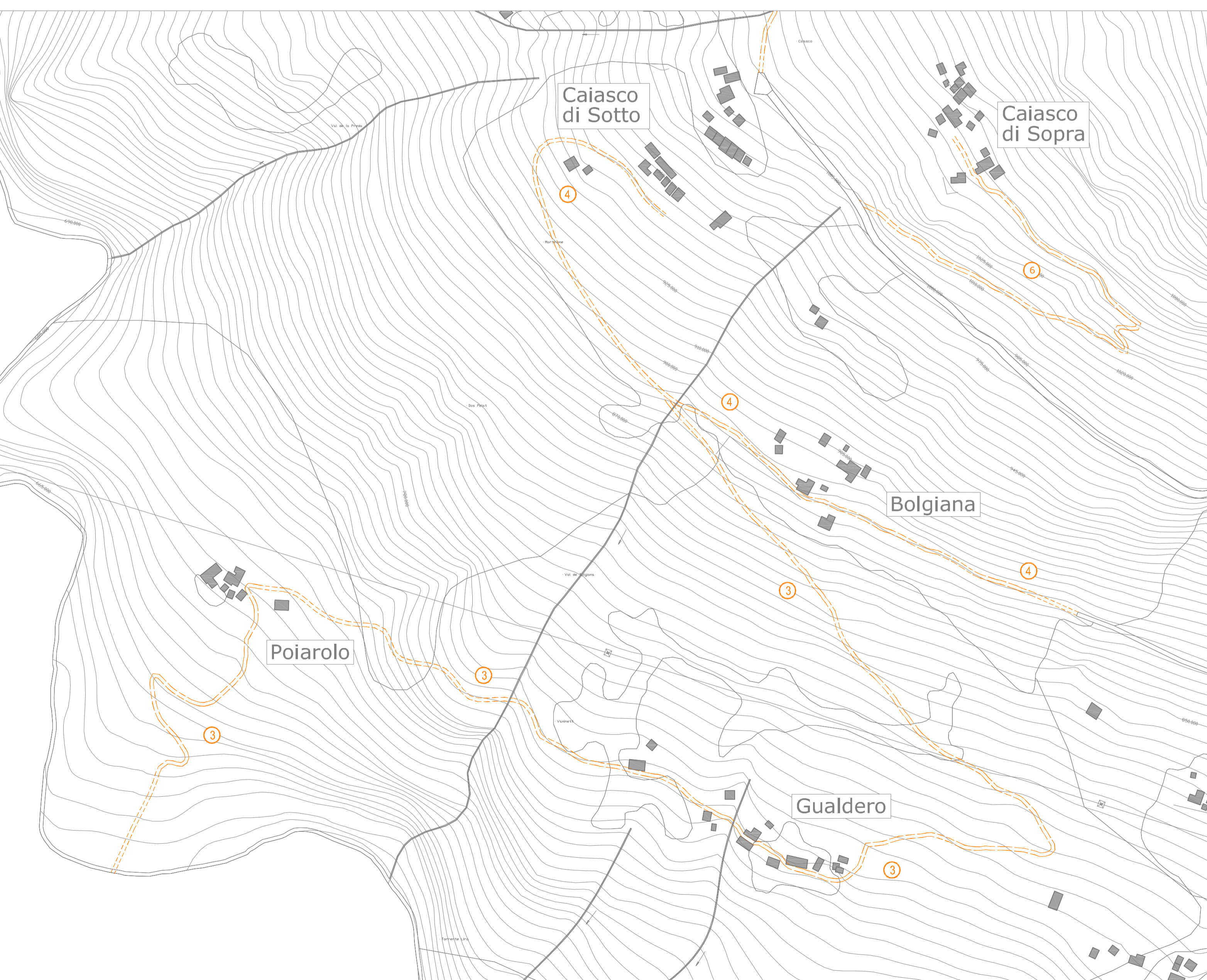
1 Dosso del Liro (centro) - Via Ai Monti
Realizzazione di un nuovo tracciato infrastrutturale (115m) che colleghera' via Ai Monti con l'abitato del centro storico. L' intervento prevede la realizzazione di 4 posti auto.

SCALA 1:500



2 Dosso del Liro (Localita' Civano)
Realizzazione di un nuovo tracciato carrabile con pavimentazione in calcestre in Localita' Civano mediante l'allargamento di un tracciato pedonale esistente. Superficie di progetto 280 metri lineari (circa).

SCALA 1:1000



3 Dosso del Liro (localita' Gualdero e Poirolo) Nuova tracciato agro-silvo-pastorale / Realizzazione di un tracciato carrabile con pavimentazione in calcestre che colleghi l'abitato di Bolgiana con i nuclei rurali di Gualdero e Poirolo attraverso l'allargamento del tracciato pedonale esistente di circa 1.360 metr lineari.
4 Dosso del Liro (localita' Bolgiana e Caiasco di Sotto) Nuova tracciato agro-silvo-pastorale / Realizzazione di un tracciato carrabile con pavimentazione in calcestre al fine di rendere accessibili ai mezzi motorizzati le localita' di Bolgiana e Caiasco di Sotto (630 metri lineari circa).

SCALA 1:2000



5 Dosso del Liro (localita' Grossanico) Nuova tracciato agro-silvo-pastorale / Realizzazione di un tracciato carrabile con pavimentazione in calcestre che colleghi la Localita' Grossanico (o Crosanico) alla strada carrabile esistente (257 metri lineari circa).

SCALA 1:1000