



**COMUNE DI ERBA**  
PROVINCIA DI COMO

DELIBERAZIONE N. 66 DEL 26.07.2016

**ORIGINALE DELIBERAZIONE DEL CONSIGLIO COMUNALE**

**OGGETTO: PIANO ELETTROMAGNETICO DEL TERRITORIO COMUNALE, AI SENSI L. 22.02.2001 N. 36, D.M. 29.05.2008, D. LGS. 259 DEL 01.08.2003, L.R. N. 11 DEL 11.05.2001 - ADOZIONE**

L'ANNO DUEMILASEDICI IL GIORNO VENTISEI DEL MESE DI LUGLIO  
ALLE ORE 19,30, NELLA CONSILIARE DELLA RESIDENZA MUNICIPALE, PREVIA CONVOCAZIONE AI SENSI DI LEGGE,  
SI È RIUNITO IL CONSIGLIO COMUNALE, IN SEDUTA DI PRIMA CONVOCAZIONE, NELLE PERSONE DEI SIGG.  
CONSIGLIERI

CONSIGLIERI	PRES ENTI	ASSE NTI	CONSIGLIERI	PRES ENTI	ASSE NTI
REDAELLI MATTEO – PRESIDENTE C.C.	X		PROSERPIO ANNA	X	
TILI MARCELLA – SINDACO	X		RICCOBENE CARMELA	X	
AQUARO ELISABETTA	X		RIVOLTA ERICA	X	
BARUFFINI FRANCESCO NICOLA	X		SPAGNUOLO MICHELE		X
CAMPAGNA MARCO	X		VANETTI FRANCESCO MARIA G.	X	
CICERI LUISELLA	X		ZAPPA GIORGIO ARTURO EGIDIO G.	X	
CROCI CESARE	X		ZOFFILI EUGENIO	X	
FARANO PAOLO	X				
GHIONI ENRICO	X				
MARELLI GIOVANNA	X				
			PRESENTI N.	15	
			ASSENTI N.		1

PRESIEDE IL SIG. MATTEO REDAELLI NELLA SUA QUALITÀ DI PRESIDENTE

PARTECIPA IL SEGRETARIO GENERALE SIGNOR DELL'OLIO DOTT. GIACOMO. LA SEDUTA È PUBBLICA.

IL PRESIDENTE CONSTATATA LA LEGALITÀ DELL'ADUNANZA, DICHIARA APERTA LA DISCUSSIONE SULL'ARGOMENTO IN OGGETTO.

**OGGETTO: PIANO ELETTROMAGNETICO DEL TERRITORIO COMUNALE, AI SENSI DELLA LEGGE 22.02.2001 N. 36, D.M. 29.05.2008, D. LGS. 259 DEL 01.08.2003, L.R. N. 11 DEL 11.05.2001 – ADOZIONE**

## IL CONSIGLIO COMUNALE

**Premesso che** il piano elettromagnetico definisce le modalità attuative e specifica nel dettaglio l'applicazione delle diverse normative legate alle fonti elettromagnetiche sul territorio comunale, per quanto attiene alla componente relativa ad elettrodotti e cabine di trasformazione di cui al D.M. 29 maggio 2008.

La Legge ha introdotto l'obbligo per i Comuni di predisporre il piano di organizzazione del sistema di tele radiocomunicazione che costituisce lo strumento urbanistico ove possibile individuare le parti di territorio potenzialmente idonee all'insediamento degli impianti e di quelle nelle quali sono viceversa da inibire, in quanto per espressa previsione legislativa, il piano garantisce il rispetto degli interessi partecipativi dei gestori delle reti, consentendo un adeguato conseguimento degli obiettivi sottesi a tale disciplina di settore.

Secondo gli indirizzi regionali la localizzazione degli impianti dell'emittenza radio televisiva deve avvenire in coerenza con il piano nazionale di assegnazione delle frequenze radio televisive, nel rispetto dei limiti di esposizione, dei valori di attenzione e degli obiettivi di qualità per la protezione della popolazione alla esposizione ai campi elettrici, magnetici ed elettromagnetici fissati dalle norme statali. Tali localizzazioni devono tenere conto delle caratteristiche storiche, architettoniche paesaggistiche del territorio comunale.

Il Piano individua le aree idonee alla installazione degli impianti, ovvero quelle non ritenute tali, in funzione delle caratteristiche del territorio comunale rimettendo alla fase progettuale il conseguimento del massimo livello di compatibilità e di armonizzazione con lo specifico contesto urbano ed extra-urbano, mediante opportuno studio della forma, dimensioni, materiali, colori e di collocazione specifica delle installazioni al fine di minimizzare l'intrusione visiva; definisce, ove ritenuto necessario, il corretto inserimento degli impianti ed altresì fa divieto di installazione degli stessi in corrispondenza di siti sensibili, prevede il favorire la delocalizzazione degli impianti pre-esistenti in assenza di adeguata motivazione sul piano della ragionevolezza, della misura di cautela, ove gli stessi impianti risultano poco motivati dal punto di vista della loro precedente localizzazione, introducendo l'assoggettamento degli stessi, a procedure di valutazione di impatto ambientale.

Il presente Piano costituisce la disciplina comunale di settore volta ad affiancare la vigente strumentazione urbanistica, mediante individuazione concreta con tutti i soggetti gestori delle reti delle parti di territorio, ove sono ubicate sorgenti elettromagnetiche legate alla distribuzione elettrica, nonché le parti di territorio potenzialmente idonee all'insediamento degli impianti (prevalentemente siti comunali) e di quelle nelle quali sono da escludere tali insediamenti.

**Vista** la determina del Dirigente dell'Area Servizi al Territorio – Servizio Ambiente ed Ecologia n. 493 del 21.12.2006 con la quale è stato affidato incarico professionale per la predisposizione della mappatura e della regolamentazione elettromagnetica associata per il territorio del Comune di Erba allo Studio professionale P.I. Maurizio dell'Oro con sede in Erba, Via C. Colombo n. 9 – C.F.: MRZ55R07D416I – P.I.: 02831970138;

**Vista** la documentazione tecnica prodotta dallo studio professionale P.I. Maurizio dell'Oro in data 25.02.2008 prot. n. 6896;

**Richiamata** la Delibera del Consiglio Comunale n. 86 del 16.10.2010 con la quale è stato approvato il Piano di Governo del Territorio;

**OGGETTO: PIANO ELETTROMAGNETICO DEL TERRITORIO COMUNALE, AI SENSI L. 22.02.2001 N. 36, D.M. 29.05.2008, D. LGS. 259 DEL 01.08.2003, L.R. N. 11 DEL 11.05.2001 – ADOZIONE**

**Viste** le successive Varianti al Piano di Governo del Territorio di cui l'ultima approvata con deliberazione del Consiglio Comunale n. 65 del 29.06.2013;

**Vista** la determina del dirigente n. 25 del 18.12.2014, avente per oggetto "Predisposizione Piano elettromagnetico" affidata allo Studio Professionale P.I. Maurizio dell'Oro con sede in Erba, via C. Colombo n. 9; che comprende analisi delle caratteristiche territoriali, numero e tipologia di impianti presenti ed attivi sul territorio comunale, raccolta di dati progettuali, della documentazione presente, classificazione dei siti e degli impianti, localizzazione relative sia agli impianti radio televisivi, di telefonia mobile, degli elettrodotti completo della attività progettuale per la predisposizione delle nuove localizzazioni degli impianti ricollocazione, nonché la predisposizione del regolamento comunale per la gestione elettromagnetica del territorio; il tutto consegnato su base informatica e completo delle rappresentazioni grafiche coerenti e compatibili con l'inserimento nel SIT e nel PGT;

**Vista** la documentazione tecnica, relativa alla proposta di piano elettromagnetico, prodotta dallo Studio Professionale P.I. Maurizio dell'Oro in data 29 ottobre 2015 che, allegata alla presente, ne diventa parte integrante e sostanziale;

**Visto** il verbale della commissione territorio in data 02.11.2015, nella quale sono state illustrate le proposte di piano da parte del P.I. Maurizio dell'Oro, relative a impianti ed apparati per la gestione della telefonia mobile – impianti radio televisivi – impianti per il trasporto AT/MT – cabine elettriche di sezionamento e di trasformazione. Presentazione della pianificazione relativa all'individuazione delle aree classificabili 1) fino 1000W di emissione, 2) oltre 1000W, punti ed aree sensibili definiti dalla normativa vigente perimetrati e identificati nelle tavole redatte con appositi layers e riferiti alle tavole del PGT. Con la consegna delle copie CD della proposta di Piano, veniva richiesto ai commissari dopo l'esposizione, di far pervenire eventuali contributi e/o osservazioni alla proposta (nessuna osservazione pervenuta) conseguentemente avvio della procedura per la adozione del piano;

**Preso** atto dell'invio della documentazione su CD, relativa alla proposta di Piano Elettromagnetico, ad ARPA - Dipartimento di Como, in data 25/11/2015 prot. n. 40227;

**Visto** il parere espresso dal Dirigente preposto ai sensi dell'art. 49 del D.Lgs. 267/2000;

**Vista** la L.R. n. 12/2001 e s.m.i.;

**Richiamati:**

D.M. 21.03.1988 – norme tecniche per la progettazione, l'esecuzione e l'esercizio delle linee elettriche aree esterne;

D.M. 10.09.1998;

Legge n. 36 del 22.02.2001 – legge quadro sulla protezione delle esposizione a campi elettrici, magnetici ed elettromagnetici;

D. Lgs. n. 259 del 01.08.2003 – codice delle comunicazioni;

D.M. 29.05.2008;

D.P.C.M. 08.07.2003;

D.M. 29.05.2008 – procedure di misura e di induzione magnetica;

L.R. 23.07.2009 n. 99;

L.R. n. 11 del 11.05.2001;

**OGGETTO: PIANO ELETTROMAGNETICO DEL TERRITORIO COMUNALE, AI SENSI L. 22.02.2001 N. 36, D.M. 29.05.2008, D. LGS. 259 DEL 01.08.2003, L.R. N. 11 DEL 11.05.2001 - ADOZIONE**

**Rilevata** pertanto la necessità di procedere alla fase di adozione della proposta di piano elettromagnetico comunale e sulla base della verifica degli elementi ed impianti presenti sul territorio comunali nonché della proposta progettuale, sopra citata, in adempimento alla complessa normativa nazionale regionale e della U.E. (vedi consiglio U.E 12.07.1999);

Dopo discussione e dichiarazioni di voto come da registrazione in atti;

Con voti unanimi favorevoli espressi mediante voto elettronico dai 15 Consiglieri presenti e votanti;

**DELIBERA**

Per le motivazioni esposte nelle premesse che costituiscono parte integrante e sostanziale del presente provvedimento, in attuazione della L.R. 13 del 10 agosto 2001,

1. Di adottare il Piano Elettromagnetico composto dai seguenti elaborati:
  - Relazione
  - Elaborati grafici
2. Di disporre la pubblicazione sul Bollettino Ufficiale della Regione Lombardia, all'albo pretorio e sul sito web del Comune;
3. Di dare atto che il presente Piano costituisce norma speciale di dettaglio del Piano di Governo del Territorio ai sensi dell'art. 2, comma 1 della L.R. 12/2005 e s.m.i.

Successivamente

**IL CONSIGLIO COMUNALE**

Considerata l'urgenza di provvedere per consentire l'immediata esecuzione dei successivi adempimenti;

Con voti unanimi favorevoli espressi mediante voto elettronico dai 15 Consiglieri presenti e votanti;

**DELIBERA**



di dichiarare il presente provvedimento immediatamente eseguibile ai sensi dell'art. 134, comma 4, del decreto legislativo n. 267 del 18.08.2000.

La discussione è riportato nella registrazione agli atti della Segreteria.

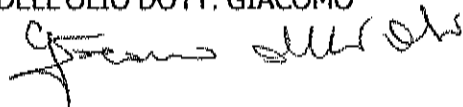
**OGGETTO: PIANO ELETTROMAGNETICO DEL TERRITORIO COMUNALE, AI SENSI L. 22.02.2001 N. 36, D.M. 29.05.2008, D. LGS. 259 DEL 01.08.2003, L.R. N. 11 DEL 11.05.2001 - ADOZIONE**

LETTO, APPROVATO E SOTTOSCRITTO.

IL PRESIDENTE  
MATTEO REDAELLI



IL SEGRETARIO GENERALE  
DELL'OLIO DOTT. GIACOMO




---

### REFERTO DI PUBBLICAZIONE

IL SOTTOSCRITTO SEGRETARIO GENERALE, CERTIFICA CHE LA PRESENTE DELIBERAZIONE VIENE PUBBLICATA ALL'ALBO PRETORIO DEL COMUNE IL E VI RIMARRÀ AFFISSA PER 15 GIORNI CONSECUTIVI, AI SENSI DELL'ART. 124, 1° COMMA, DEL D.LGS. N. 267/2000.

ERBA, LI



IL SEGRETARIO GENERALE  
DELL'OLIO DOTT. GIACOMO



---

### CERTIFICATO DI ESECUTIVITA'

Il sottoscritto Segretario Generale, visti gli atti d'ufficio

ATTESTA

- che la presente deliberazione è stata affissa all'Albo Pretorio per quindici giorni consecutivi dal al n. del Registro Pubblicazioni.
- che è stata dichiarata immediatamente eseguibile (art. 134, 4° comma. D.Lgs. 267/2000).
- che è divenuta esecutiva decorsi 10 giorni dalla pubblicazione (art. 134, 3° comma, D.Lgs. 267/2000).

Erba, li

IL SEGRETARIO GENERALE

ALLEGATO ALLA DELIBERAZIONE C.C. N. 66 DEL 26 Lug. 2016

Ad OGGETTO : PIANO ELETTROMAGNETICO DEL TERRITORIO COMUNALE, AI SENSI L. 22.02.2001 N. 36, D.M. 29.05.2008, D. LGS. 259 DEL 01.08.2003, L.R. N. 11 DEL 11.05.2001 - ADOZIONE

---

**PARERE TECNICO DI CUI ALL'ART. 49 D.LGS. N. 267/2000**

PER QUANTO CONCERNE LA REGOLARITÀ TECNICA SI ESPRIME PARERE FAVOREVOLE.

ERBA, LI 30 GIU. 2016

IL RESPONSABILE

IL DIRIGENTE DEL SETTORE  
IDRANTISTICA ED IDRANTIA POTATA

Arch. M. Rossi



---

**PARERE CONTABILE DI CUI ALL'ART. 49 D.LGS. N. 267/2000**

PER QUANTO CONCERNE LA REGOLARITÀ CONTABILE SI ESPRIME PARERE FAVOREVOLE.

ERBA, LI

IL RESPONSABILE

---

Il Presidente del Consiglio  
Matteo Redaelli

IL SEGRETARIO GENERALE  
Dott. Giacomo Dell'Otto