

COMUNE DI GUANZATE

PROVINCIA DI COMO

Componente geologica, idrogeologica e sismica
del Piano di Governo del Territorio
(in attuazione dell'art. 57 della L.R. 12/2005)

**CARTA DI FATTIBILITA' GEOLOGICA
DELLE AZIONI DI PIANO**







Allegato 6

Scala 1:10000

CO GEO Studio Associato di geologia applicata
CASTIGLIONI dott. geol. Flavio LUCINI dott. geol. Mario
Cavallasca, Via S.Fermo 65 tel. 031/536344 fax 031/2170119

Aggiornamento giugno 2014

LEGENDA

-  Classe di fattibilità 1 (senza particolari limitazioni)
-  Classe di fattibilità 2 (con modeste limitazioni)
-  Classe di fattibilità 3 (con consistenti limitazioni)
-  Classe di fattibilità 4 (con gravi limitazioni)
-  confine comunale (aerofotogrammetrico)
-  confine comunale (Carta Tecnica Regionale)