



COMUNE DI LAINO

DENOMINAZIONE DELL'OPERA:

DETERMINAZIONE DEL RETICOLO IDROGRAFICO
NELL'AMBITO DEL TERRITORIO COMUNALE DI LAINO
(PROVINCIA DI COMO)

(Allegato A e B della D.G.R. n.7/13959 del 1 Agosto 2003)

COMITENTE:

Comune di Laino - via XX Settembre, 5 - 22020 Laino (CO)

DATA:

MARZO 2010

OGGETTO:

STADIA:

C

SCALA:

1:2.000





CARTA DEL RETICOLO IDROGRAFICO
E PROPOSTA PERIMETRAZIONE FASCE DI RISPETTO

SETTORE ORIENTALE

FIRMA DEI COMMITTENTI:


FIRMA DEI PROGETTISTI:

LEGENDA

-  CONFINI COMUNALE
-  ASTA IDRICA: ALVEO NATURALE
-  ASTA IDRICA: ALVEO TOMBINATO E/O INTUBATO E/O RETIFICATO
-  SPAGLIAMENTO CORSO D'ACQUA


FASCE DI RISPETTO DEI CORSI D'ACQUA (R.D. n.523/1904 - D.G.R. n.7/13950)

RETICOLO IDROGRAFICO PRINCIPALE


 LIMITE DI EDIFICABILITA' DISTANZA 10 m

 T. LIRONE (CO 011 - n.43 cl. AAPP) DENOMINAZIONE CORSO D'ACQUA E RELATIVO CODICE IDENTIFICATIVO

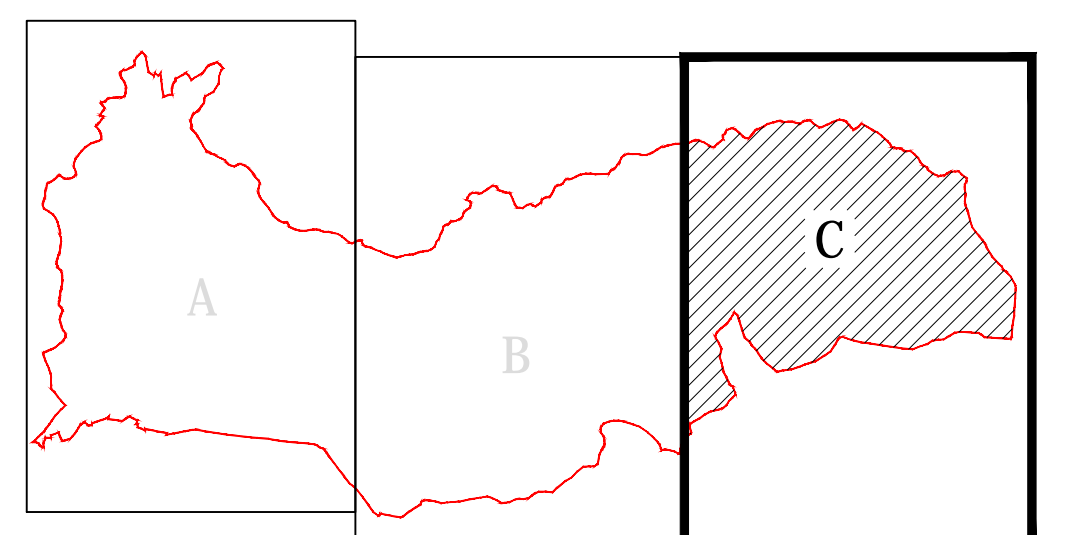
RETICOLO IDROGRAFICO MINORE

 LIMITE DI EDIFICABILITA' DISTANZA 10 m

 LIMITE DI EDIFICABILITA' DISTANZA 5 m E/O FASCIA DI RISPETTO PER L'ACCESSIBILITA' AL CORSO D'ACQUA

 T. TELO (013 120 01) DENOMINAZIONE CORSO D'ACQUA E RELATIVO CODICE IDENTIFICATIVO

QUADRO UNIONE



INFORMATICA EDIMAP - STUDIO GEOLOGICO BRANZINI & LAVORI ASSOCIATI - Via Galvani, 17 - 20023 Laino (CO) - Tel. 031/20015 - Email: branzini@edimap.it

