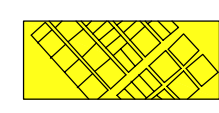



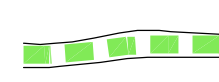






LEGENDA:

-  struttura cimiteriale
-  area di rispetto cimiteriale
-  accesso carraio










VIABILITA' DI ACCESSO AL CIMITERO

-  Strada Provinciale S.P.13
-  viabilità principale
-  viabilità secondaria

EDIFICI E MANUFATTI INTERNI ALLA FASCIA DI RISPETTO CIMITERIALE

-  manufatti accessori tettoie
-  rustici - accessori agricoli
-  residenza - accessori residenziali

attrezzature di uso pubblico principali

-  chiesa
-  cimitero
-  edicola
-  M municipio
-  S strutture educative
-  strutture sportive
-  P parcheggio
-  Area parco giochi
-  V verde



piano cimiteriale

REGOLAMENTO REGIONALE n° 6 DEL 9.12.2004 art. 6
B.U.R.L. n° 46 DEL 12.11.2004 1° SUPPLEMENTO ORDINARIO

tavola

ANALISI - STATO DI FATTO

2A

Planimetria generale - area di rispetto cimiteriale
cimitero di Lanzo

scala 1: 2.000

adozione delibera C. C. n° del .2014
approvazione delibera C. C. n° del .2014

il tecnico: dott. Arch. Marielena Sgrù
il sindaco: sig. Enrico Manzoni
ass. edilizia privata ed urbanistica: geom. Gianfranco Riva
resp. LL.PP e cimiteriale: P.I.E. Frigerio Sandro

collaboratrice
Sìvia Aragona

*Tutte le documentazioni: piani urbanistici, fotografici, planimetrie e relative autorizzazioni edilizie sono reperibili presso l'archivio urbanistico del Comune di Lanzo d'Intelvi.
Il piano urbanistico è in vigore e ha efficacia di legge sulla base della deliberazione n. 14 del 12.11.2004 del Consiglio Comunale.
Dott. Arch. Marielena Sgrù - Lambrogo (CO) - v. C. Battali, n°19 - tel 031/3590232 - fax 031/3592139 - cell 3387128010 - Mail: elena@sgrulosgru.it

