







COMUNE DI LOMAZZO RAFFRONTO

LEGENDA




AREE RESIDENZIALI

-  ZONA A - NUCLEI STORICI E RURALI DI ANTICA FORMAZIONE
-  ZONA B1 - TESSUTO PREVAL. RESIDENZIALE A MEDIA DENSITA'
-  ZONA B2 - TESSUTO PREVAL. RESIDENZIALE A BASSA DENSITA'
-  ZONA VPU - VERDE PRIVATO DELLA CITTA' COSTRUITA



AREE PRODUTTIVE

-  ZONA D1 - TESSUTO URBANO PREVALENTEMENTE ARTIGIANALE
-  AREE DI POSSIBILE RIFUNZIONALIZZAZIONE



AREE AGRICOLE E BOSCADE

-  ZONA E - TERRITORIO AGRICOLO PRODUTTIVO
-  ZONA E1 - AMBITO DEL PARCO DEL LURA
-  ZONA E2 - AMBITI BOSCATI

INFRASTRUTTURE ESISTENTI

-  VIABILITA' ESISTENTE
-  AMBITO FERROVIA

AREE DISCIPLINATE NEL PIANO DEI SERVIZI

-  SERVIZI ESISTENTI
-  SERVIZI IN PROGETTO

INTERVENTI INFRASTRUTTURALI IN CORSO

-  NUOVA VIABILITA'

AREE DI SALVAGUARDIA DELLE CAPTAZIONI AD USO IDROPOTABILE

-  ZONA DI RISPETTO OPERE DI CAPTAZIONE AD USO IDROPOTABILE

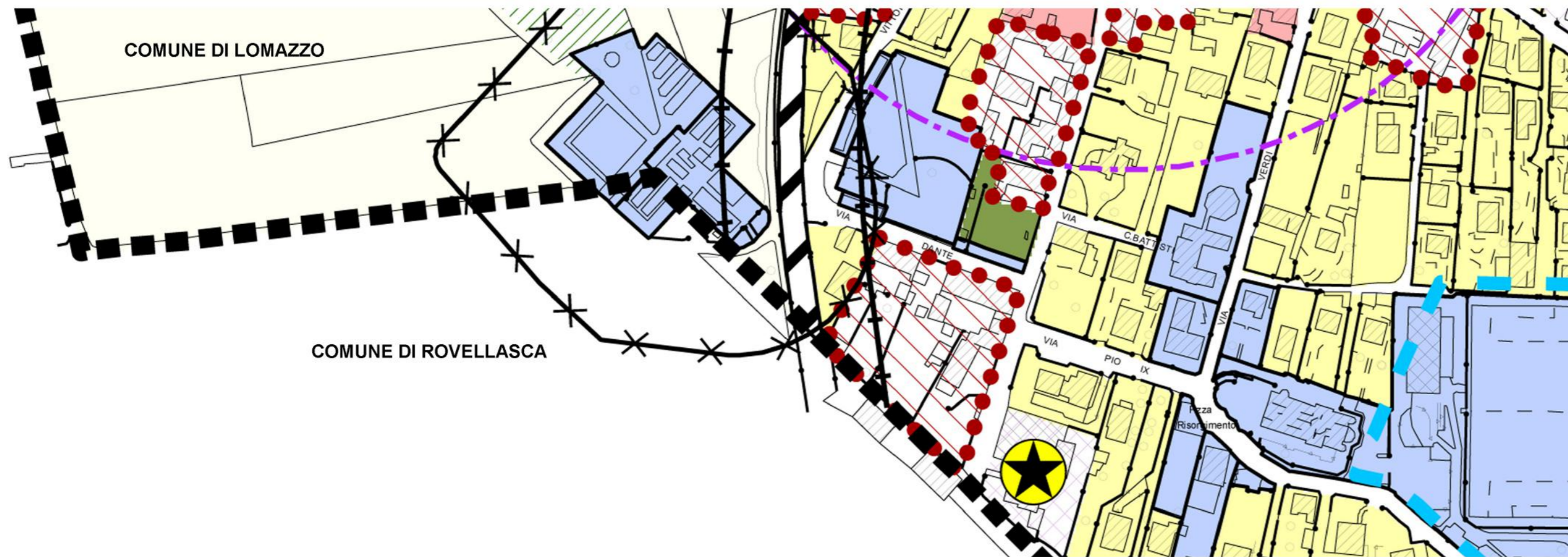
VINCOLI IGIENICO-SANITARI

-  FASCIA DI RISPETTO CIMITERIALE
-  FASCIA DI RISPETTO DEI CORSI D'ACQUA

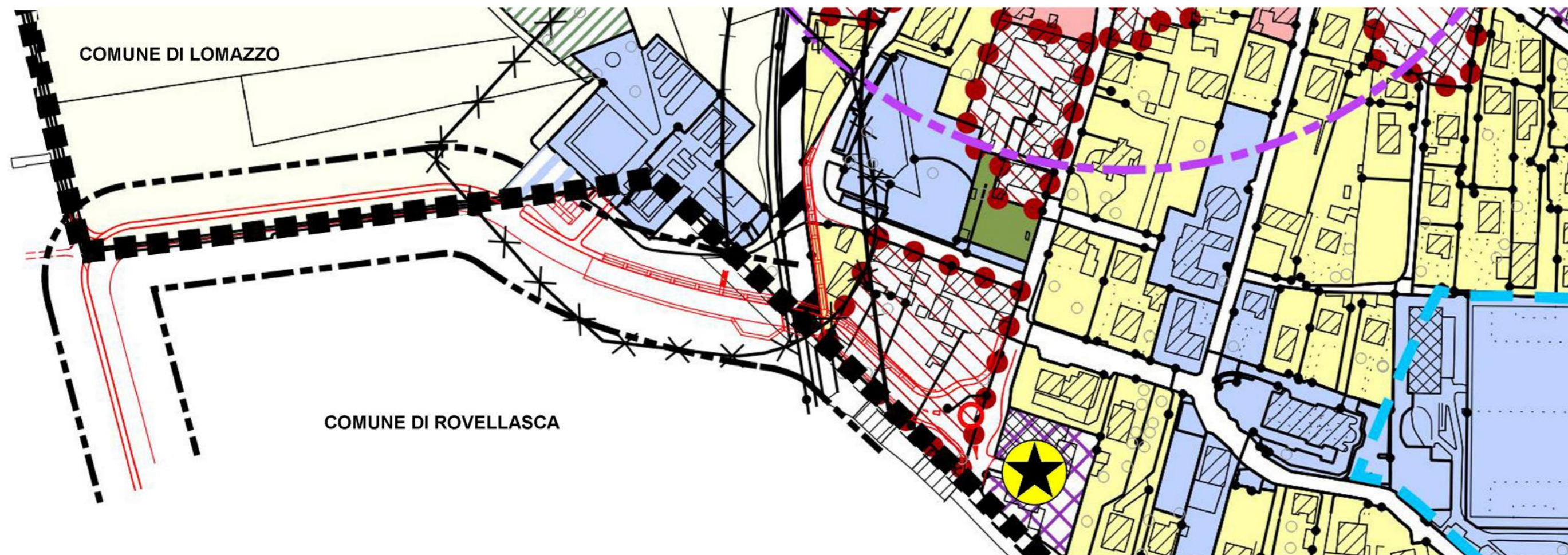
VINCOLI INFRASTRUTTURALI

-  FASCIA DI RISPETTO STRADALE

-  CONFINE COMUNALE



PGT LOMAZZO - VIGENTE



VARIANTE PGT LOMAZZO