

COMUNE DI MONTEMEZZO

provincia di Como

PIANO del GOVERNO DEL TERRITORIO

carta del paesaggio
carta del giudizio di rilevanza

tavola 4.1.Ddp

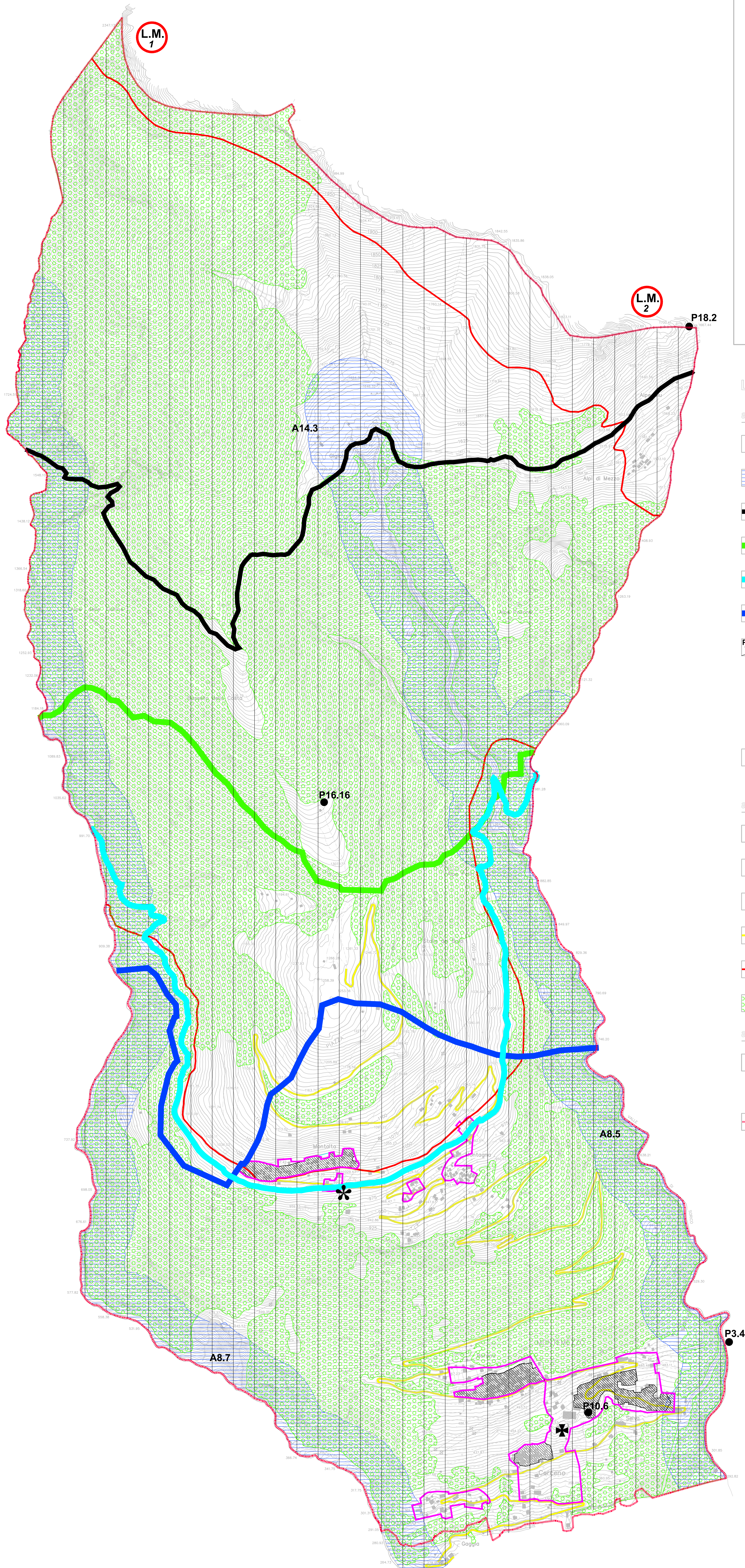
scala 1:5000

adottato dal Consiglio Comunale il _____ con delibera n° _____
pubblicato all'Albo Pretorio del _____ al _____
modificato, in accoglimento delle osservazioni, con delibera del Consiglio
Comunale in data _____ n° _____
approvato dalla Giunta Provinciale di Como in data _____
con delibera n° _____
Pubblicato sul B.U.R. in data _____ n° _____

IL SINDACO _____
IL SEGRETARIO _____
IL TECNICO _____




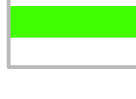




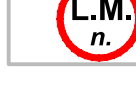
progettista: dott. arch. Arturo Bonaiti
con la collaborazione dei: dott. arch. Augusto Colombo

2015

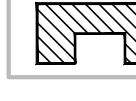






LEGENDA

approccio giuridico

-  PTCP, unità di paesaggio provinciale:
n. 2 - "valli e versanti dell'Alto Lario"
-  vincolo ex D.Lgs. n. 42-2004, art. 142 - 1 - c:
torrioni
-  vincolo ex D.Lgs. n. 42-2004, art. 142 - 1 - d:
terroreni alpini, > 1.600 mt. s.l.m.
-  ex L.R. 86-1983, art. 25:
zone di rilevanza ambientale
-  PTPR, art. 17:
ambiti di elevata naturalità, > 1.000 mt. s.l.m.
-  PTPR, art. 19 - c. 4:
ambiti di salvaguardia scenario lacuale
-  P16.16
 A8.5
PTCP, elementi di rilevanza paesaggistica:
elementi puntiformi (P) e areali (A),
P.3.4 - cascata di Dale
P.10.6 - chiesa S. Martino
P.16.16 - punto panoramico di Alpe Prato
P.18.2 - valico per l'evfauna della Bocchetta di Chiaro
A.8.5 - torra Valle di Sorico
A.8.7 - torra Valle Torrente S. Vincenzo
A.14.3 - alpe Gigli
-  L.M.
1 - Profilo del Sasso Censile
2 - Profilo del M.te Berlinghiera

approccio tecnico - disciplinare

-  nuclei di antica formazione
-  urbanizzato esistente e previsto da PRG vigente
-  altro elemento storico-culturale:
chiesa di S. Lorenzo
-  percorsi storici e viabilità minore
-  percorsi di valenza paesaggistica
-  boschi, vegetazione significativa

approccio sociale - partecipativo

-  luogo della memoria - cimitero
-  confine territorio comunale