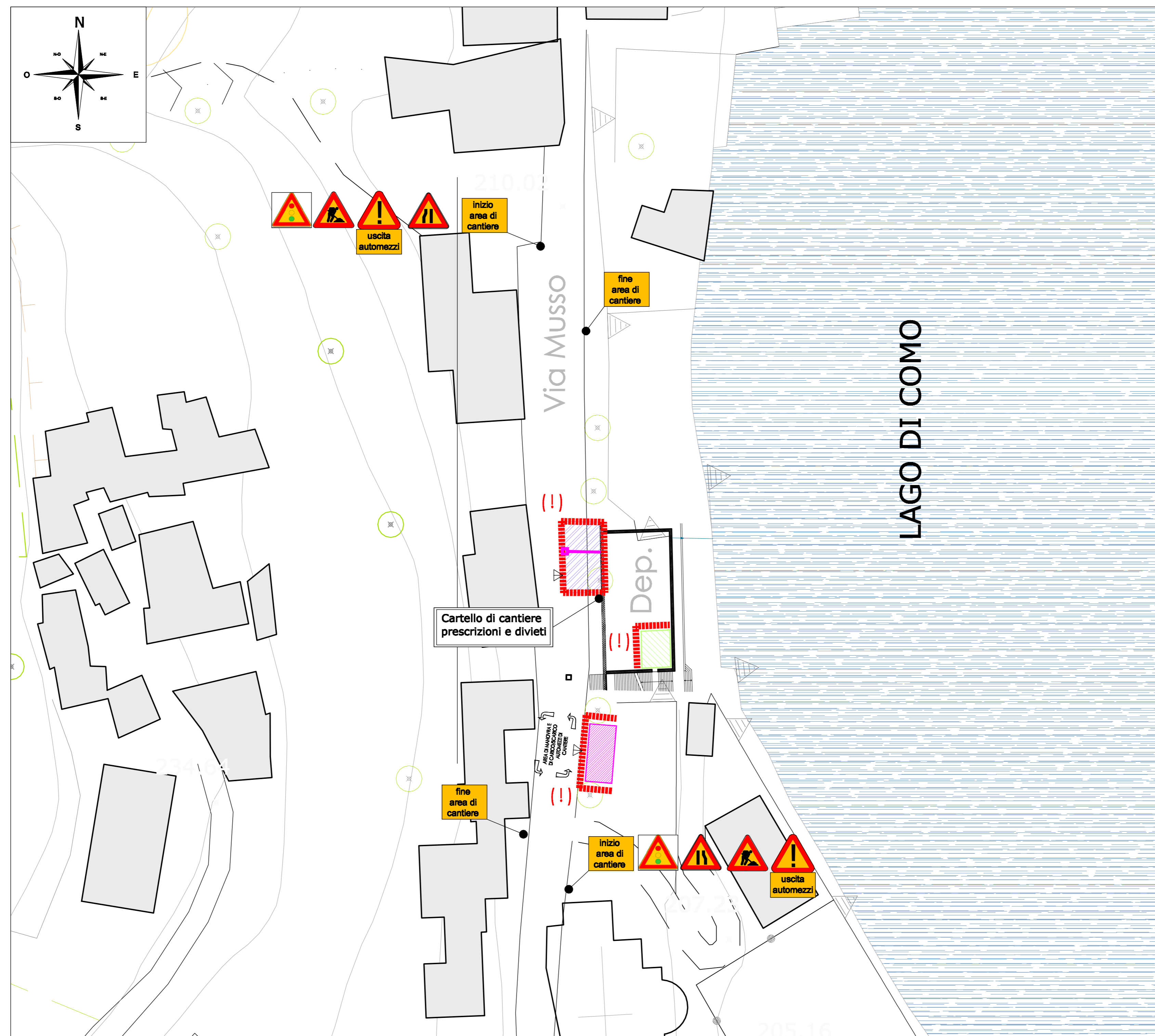
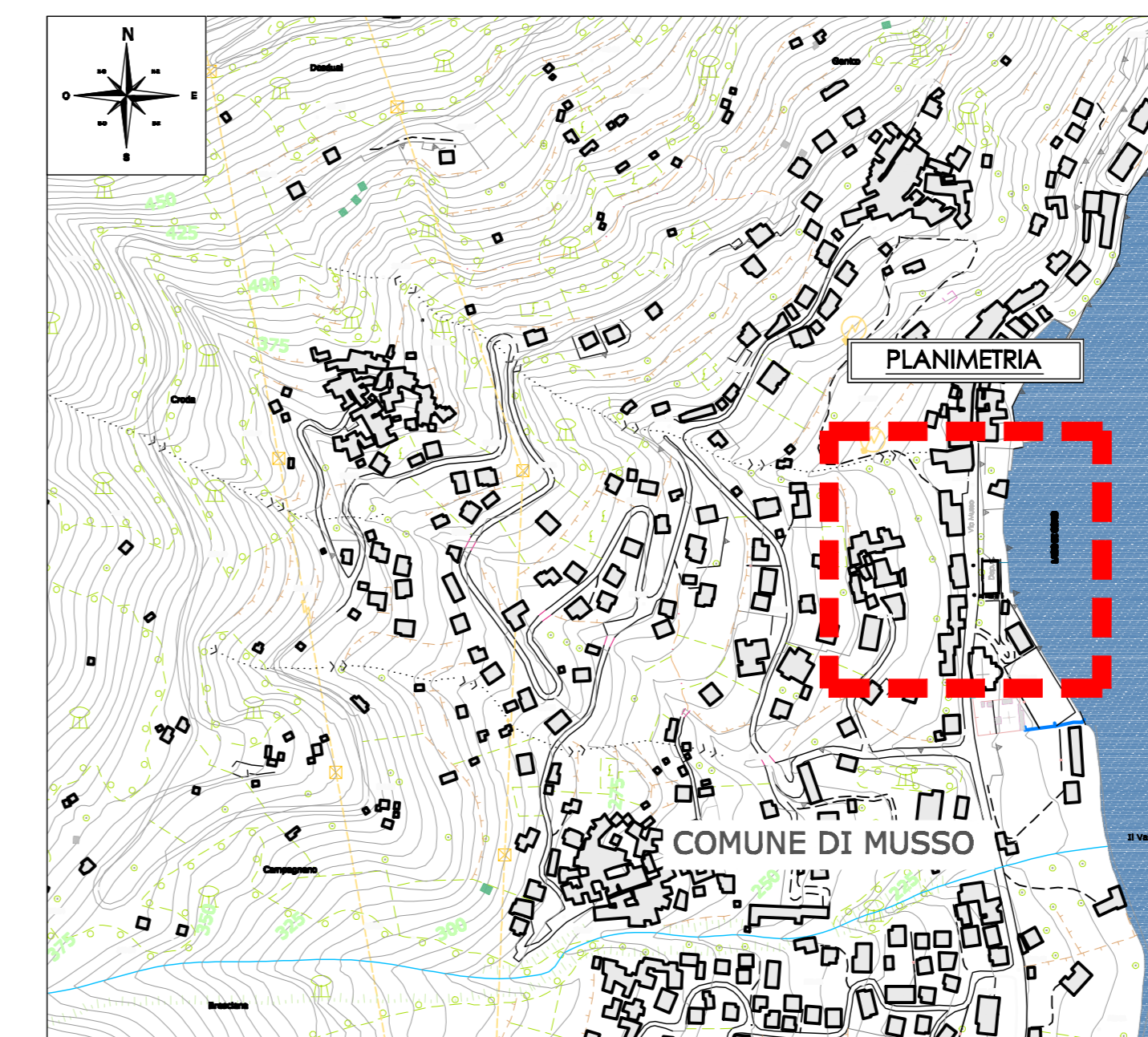


LAYOUT - PLANIMETRIA
scala 1:500

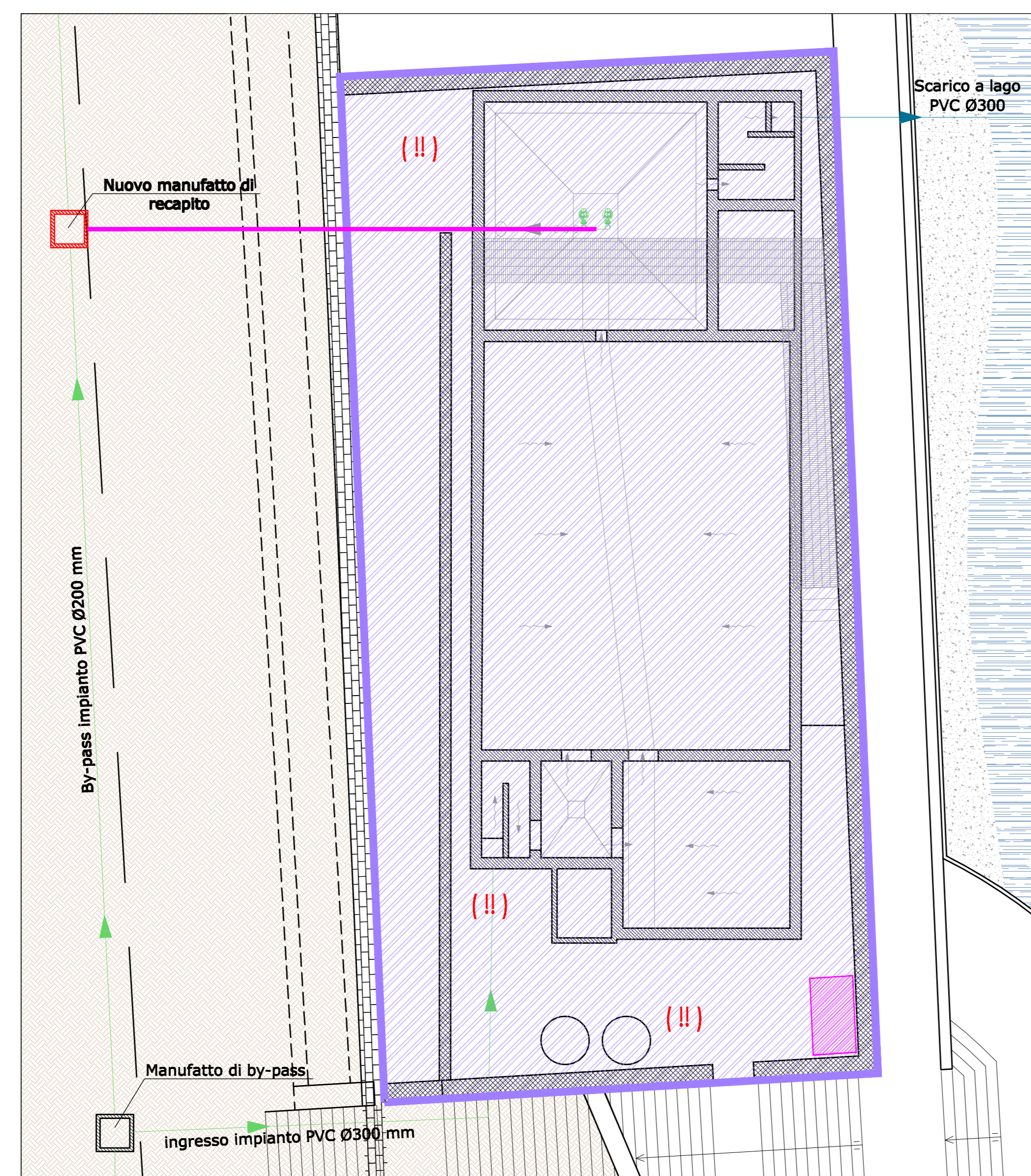


PLANIMETRIA DI INQUADRAMENTO
scala 1:5000



LAYOUT DI CANTIERE	
LEGENDA SIMBOLI	
	BARACCA DI CANTIERE E SERVIZI IGIENICI PER GLI OPERAI
	AREA DI STOCCAGGIO DEL MATERIALE
	AMBITO DI CANTIERE
	TRACCIATO DELLE OPERE IN PROGETTO
	RECINZIONE DI CANTIERE - PROTEZIONE AREE PERICOLOSE
	AREA DI MANOVRA AUTOMEZZI
	AREA DI MANOVRA E DI CARICO/SCARICO AUTOMEZZI DI CANTIERE
(I)	NON DEPOSITARE NEGLI SPAZI NON DELIMITATI DA RECINZIONE MATERIALI E/O ATTREZZATURE CHE POSSANO INTERFERIRE IL TRAFFICO PEDONALE E/O VEICOLARE.
(II)	CONSENTIRE IL TRANSITO DEL PERSONALE ADDETTO ALLA CONDIZIONE ED AL CONTROLLO DELL'IMPIANTO IN APPOSITO CORRIDOIO DI SICUREZZA
	SISTEMA DI SEGNALEAMENTO A TRAFFICO ALTERNATO COSTITUITO DA IMPIANTO SEMAFORICO INTELLIGENTE O DA MOVIERI

LAYOUT - PIANO DEPURATORE
scala 1:100



COMUNE DI MUSSO
Provincia di Como

DISMISSIONE IMPIANTO DI DEPURAZIONE DI MUSSO E COLLETTAMENTO DEI REFLUI ALL'IMPIANTO DI CREMIA

PROGETTO DEFINITIVO ESECUTIVO

Comitente:
Comune di Musso
Piazza della Vittoria, 1
22010 Musso (CO)

Il Coordinatore:
Ing. Alessandro Magnaghi
Ordine Ingegneri prov. Como n. 2075A

Descrizione elaborato grafico:
Layout di cantiere

Scala:
1:5000
1:500
1:100

Data aggiornamento: Descrizione:

Luglio 2017
Allegato n°:
1
001.17-06F-ES-15.1