

# Piano di Governo del Territorio

*progettista*  
arch. Giovanni Franchi

*collaboratori*  
arch. Barbara Floris  
arch. Irene Magni

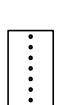


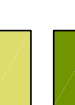

**giugno 2014**

*adozione Consiglio Comunale*      *delibera n. 31 del 21 dicembre 2013*  
*approvazione Consiglio Comunale*      *delibera n. del*  
*Il sindaco*      *Il segretario*      *Il tecnico*

## Documento di Piano

**DP3.1** Uso del suolo territorio extraurbano  
Sistema agricolo  
(modificata a seguito osservazioni e prescrizioni regionali e provinciali)  
scala 1:10000

### LEGENDA

-  CONFINI COMUNALE
-  TERRITORIO URBANIZZATO DA PRG VIGENTE
- SISTEMA AGRICOLO**
-  AMBITO AGRICOLO
-  AMBITO AGRICOLO DI RECUPERO AMBIENTALE
-  AZIENDE AGRICOLE ZOOTECNICHE

