






At 0 1 - Ambito di trasformazione a volume zero – la Malpensata



-  Perimetro dell'ambito
-  Art. 21 - AGR_1 - Ambiti riservati alla produzione agricola
-  Art. 22 - AGR_2 - Ambiti rurali di elevata naturalità
-  22 b) - Area a prevalente presenza vegetativa (boscate)
-  Art. 29 - DPA da linee e cabine elettriche

regole d'intervento e disegno del suolo

1. localizzazione

Pianello del Lario, frazione Saliana

1. caratteri morfologici e funzionali

Zona ineditata a valle della strada di accesso alla frazione di Saliana, in località Malpensata

2. prescrizioni d'ambito

superficie ambito: 3.473 mq

indice fondiario: 0,35 mq/mq

L'ambito si configura come "area di decollo" dei volumi generati e dunque la destinazione d'uso indicata dal PGT è da intendersi come Rete Ecologica

3. funzioni insediabili

le funzioni sono dettate dalla regolamentazione dell'"area di atterraggio" dei volumi generati

4. prescrizioni per la progettazione

- la volumetria generata NON è realizzabile all'interno dell'ambito ma deve essere iscritta nel registro comunale apposito e realizzata su "aree di atterraggio" secondo quanto specificato dalla normativa di PGT

Scala 1 : 1.000

