

INQUADRAMENTO GEOGRAFICO

Località:
 Indirizzo:

IDENTIFICAZIONE URBANISTICA E FUNZIONALE

Previsione urbanistica:
 Tipologia:
 Destinazione funzionale:

DATI DIMENSIONALI SIGNIFICATIVI

Superficie dell'ambito: mq.
 Superficie coperta: mq.
 N°. piani:
 S.L.P.: mq.
 Superficie totale: mq.

Annotazioni:

ANALISI QUALITATIVA

Rilevanza strategica:
 Accessibilità:
 Pedonale:
 Trasporto collettivo:
 Trasporto privato:
 Fruibilità:
 Fattibilità:
 Stato di efficienza:
 Coerenza dimensionale

SINTESI PROPOSITIVA

Modalità attuativa:
 Interventi proposti:
 Soggetto attuatore:
 Risorsa finanziaria

DOCUMENTAZIONE FOTOGRAFICA



INQUADRAMENTO GEOGRAFICO

Località: Riva di Quarzano
 Indirizzo: via Riva di Quarzano

IDENTIFICAZIONE URBANISTICA E FUNZIONALE

Previsione urbanistica: ESISTENTE RICONOSCIUTO
 Tipologia: IC
 Destinazione funzionale: Porto turistico

DATI DIMENSIONALI SIGNIFICATIVI

Superficie dell'ambito: 71 mq.
 Superficie coperta: 0 mq.
 N°. piani: 0
 S.L.P.: 0 mq.
 Superficie totale: 71 mq.

Annotazioni:

ANALISI QUALITATIVA

Rilevanza strategica: URBANA
 Accessibilità:
 Pedonale: FACILE
 Trasporto collettivo: DIFFICILE
 Trasporto privato: DIFFICILE
 Fruibilità: MASSIMA
 Fattibilità: IMMEDIATA
 Stato di efficienza: OTTIMALE
 Coerenza dimensionale ADEGUATO

SINTESI PROPOSITIVA

Modalità attuativa: GIA' ACQUISITO
 Interventi proposti:
 Soggetto attuatore: -
 Risorsa finanziaria: -

DOCUMENTAZIONE FOTOGRAFICA



INQUADRAMENTO GEOGRAFICO

Località:
 Indirizzo:

IDENTIFICAZIONE URBANISTICA E FUNZIONALE

Previsione urbanistica:
 Tipologia:
 Destinazione funzionale:

DATI DIMENSIONALI SIGNIFICATIVI

Superficie dell'ambito: mq.
 Superficie coperta: mq.
 N°. piani:
 S.L.P.: mq.
 Superficie totale: mq.

Annotazioni:

ANALISI QUALITATIVA

Rilevanza strategica:
 Accessibilità:
 Pedonale:
 Trasporto collettivo:
 Trasporto privato:
 Fruibilità:
 Fattibilità:
 Stato di efficienza:
 Coerenza dimensionale

SINTESI PROPOSITIVA

Modalità attuativa:
 Interventi proposti:
 Soggetto attuatore:
 Risorsa finanziaria

DOCUMENTAZIONE FOTOGRAFICA



INQUADRAMENTO GEOGRAFICO

Località:

Indirizzo:

IDENTIFICAZIONE URBANISTICA E FUNZIONALE

Previsione urbanistica:

Tipologia:

Destinazione funzionale:

DATI DIMENSIONALI SIGNIFICATIVI

Superficie dell'ambito: mq.

Superficie coperta: mq.

N°. piani:

S.L.P.: mq.

Superficie totale: mq.

Annotazioni:

ANALISI QUALITATIVA

Rilevanza strategica:

Accessibilità:

Pedonale:

Trasporto collettivo:

Trasporto privato:

Fruibilità:

Fattibilità:

Stato di efficienza:

Coerenza dimensionale

SINTESI PROPOSITIVA

Modalità attuativa:

Interventi proposti:

Soggetto attuatore:

Risorsa finanziaria

DOCUMENTAZIONE FOTOGRAFICA



INQUADRAMENTO GEOGRAFICO

Località:

Indirizzo:

IDENTIFICAZIONE URBANISTICA E FUNZIONALE

Previsione urbanistica:

Tipologia:

Destinazione funzionale:

DATI DIMENSIONALI SIGNIFICATIVI

Superficie dell'ambito: mq.

Superficie coperta: mq.

N°. piani:

S.L.P.: mq.

Superficie totale: mq.

Annotazioni:

ANALISI QUALITATIVA

Rilevanza strategica:

Accessibilità:

Pedonale:

Trasporto collettivo:

Trasporto privato:

Fruibilità:

Fattibilità:

Stato di efficienza:

Coerenza dimensionale

SINTESI PROPOSITIVA

Modalità attuativa:

Interventi proposti:

Soggetto attuatore:

Risorsa finanziaria

DOCUMENTAZIONE FOTOGRAFICA



INQUADRAMENTO GEOGRAFICO

Località:
 Indirizzo:

IDENTIFICAZIONE URBANISTICA E FUNZIONALE

Previsione urbanistica:
 Tipologia:
 Destinazione funzionale:

DATI DIMENSIONALI SIGNIFICATIVI

Superficie dell'ambito: mq.
 Superficie coperta: mq.
 N°. piani:
 S.L.P.: mq.
 Superficie totale: mq.

Annotazioni:

ANALISI QUALITATIVA

Rilevanza strategica:
 Accessibilità:
 Pedonale:
 Trasporto collettivo:
 Trasporto privato:
 Fruibilità:
 Fattibilità:
 Stato di efficienza:
 Coerenza dimensionale

SINTESI PROPOSITIVA

Modalità attuativa:
 Interventi proposti:
 Soggetto attuatore:
 Risorsa finanziaria

DOCUMENTAZIONE FOTOGRAFICA



INQUADRAMENTO GEOGRAFICO

Località:
 Indirizzo:

IDENTIFICAZIONE URBANISTICA E FUNZIONALE

Previsione urbanistica:
 Tipologia:
 Destinazione funzionale:

DATI DIMENSIONALI SIGNIFICATIVI

Superficie dell'ambito: mq.
 Superficie coperta: mq.
 N°. piani:
 S.L.P.: mq.
 Superficie totale: mq.

Annotazioni:


ANALISI QUALITATIVA

Rilevanza strategica:
 Accessibilità:
 Pedonale:
 Trasporto collettivo:
 Trasporto privato:
 Fruibilità:
 Fattibilità:
 Stato di efficienza:
 Coerenza dimensionale

SINTESI PROPOSITIVA

Modalità attuativa:
 Interventi proposti:
 Soggetto attuatore:
 Risorsa finanziaria

DOCUMENTAZIONE FOTOGRAFICA



INQUADRAMENTO GEOGRAFICO

Località: Pognana
 Indirizzo: via Quarzano

IDENTIFICAZIONE URBANISTICA E FUNZIONALE

Previsione urbanistica: ESISTENTE RICONOSCIUTO
 Tipologia: VS
 Destinazione funzionale: Parco delle Rimembranze

DATI DIMENSIONALI SIGNIFICATIVI

Superficie dell'ambito: 210 mq.
 Superficie coperta: 0 mq.
 N°. piani: 0
 S.L.P.: 0 mq.
 Superficie totale: 210 mq.

Annotazioni:


ANALISI QUALITATIVA

Rilevanza strategica: URBANA
 Accessibilità:
 Pedonale: SUFFICIENTE
 Trasporto collettivo: DIFFICILE
 Trasporto privato: SUFFICIENTE
 Fruibilità: MASSIMA
 Fattibilità: IMMEDIATA
 Stato di efficienza: OTTIMALE
 Coerenza dimensionale ADEGUATO

SINTESI PROPOSITIVA

Modalità attuativa: GIÀ ACQUISITO
 Interventi proposti:
 Soggetto attuatore: -
 Risorsa finanziaria: -

DOCUMENTAZIONE FOTOGRAFICA



INQUADRAMENTO GEOGRAFICO

Località: Pognana

Indirizzo: ND

IDENTIFICAZIONE URBANISTICA E FUNZIONALE

Previsione urbanistica: ESISTENTE RICONOSCIUTO

Tipologia: IC

Destinazione funzionale: Serbatoio acquedotto

DATI DIMENSIONALI SIGNIFICATIVI

Superficie dell'ambito: 245 mq.

Superficie coperta: 0 mq.

N°. piani: 0

S.L.P.: 0 mq.

Superficie totale: 245 mq.

Annotazioni:

ANALISI QUALITATIVA

Rilevanza strategica: URBANA

Accessibilità:

Pedonale: SUFFICIENTE

Trasporto collettivo: DIFFICILE

Trasporto privato: DIFFICILE

Fruibilità: MEDIA

Fattibilità: IMMEDIATA

Stato di efficienza: OTTIMALE

Coerenza dimensionale ADEGUATO

SINTESI PROPOSITIVA

Modalità attuativa: GIÀ ACQUISITO

Interventi proposti:

Soggetto attuatore: -

Risorsa finanziaria: -

DOCUMENTAZIONE FOTOGRAFICA



INQUADRAMENTO GEOGRAFICO

Località:
 Indirizzo:

IDENTIFICAZIONE URBANISTICA E FUNZIONALE

Previsione urbanistica:
 Tipologia:
 Destinazione funzionale:

DATI DIMENSIONALI SIGNIFICATIVI

Superficie dell'ambito: mq.
 Superficie coperta: mq.
 N°. piani:
 S.L.P.: mq.
 Superficie totale: mq.

Annotazioni:

ANALISI QUALITATIVA

Rilevanza strategica:
 Accessibilità:
 Pedonale:
 Trasporto collettivo:
 Trasporto privato:
 Fruibilità:
 Fattibilità:
 Stato di efficienza:
 Coerenza dimensionale

SINTESI PROPOSITIVA

Modalità attuativa:
 Interventi proposti:
 Soggetto attuatore:
 Risorsa finanziaria

DOCUMENTAZIONE FOTOGRAFICA



INQUADRAMENTO GEOGRAFICO

Località:

Indirizzo:

IDENTIFICAZIONE URBANISTICA E FUNZIONALE

Previsione urbanistica:

Tipologia:

Destinazione funzionale:

DATI DIMENSIONALI SIGNIFICATIVI

Superficie dell'ambito: mq.

Superficie coperta: mq.

N°. piani:

S.L.P.: mq.

Superficie totale: mq.

Annotazioni:

ANALISI QUALITATIVA

Rilevanza strategica:

Accessibilità:

Pedonale:

Trasporto collettivo:

Trasporto privato:

Fruibilità:

Fattibilità:

Stato di efficienza:

Coerenza dimensionale

SINTESI PROPOSITIVA

Modalità attuativa:

Interventi proposti:

Soggetto attuatore:

Risorsa finanziaria

DOCUMENTAZIONE FOTOGRAFICA



INQUADRAMENTO GEOGRAFICO

Località:

Indirizzo:

IDENTIFICAZIONE URBANISTICA E FUNZIONALE

Previsione urbanistica:

Tipologia:

Destinazione funzionale:

DATI DIMENSIONALI SIGNIFICATIVI

Superficie dell'ambito: mq.

Superficie coperta: mq.

N°. piani:

S.L.P.: mq.

Superficie totale: mq.

Annotazioni:

ANALISI QUALITATIVA

Rilevanza strategica:

Accessibilità:

Pedonale:

Trasporto collettivo:

Trasporto privato:

Fruibilità:

Fattibilità:

Stato di efficienza:

Coerenza dimensionale

SINTESI PROPOSITIVA

Modalità attuativa:

Interventi proposti:

Soggetto attuatore:

Risorsa finanziaria

DOCUMENTAZIONE FOTOGRAFICA



INQUADRAMENTO GEOGRAFICO

Località: Riva di Pognana

Indirizzo: via San Fedele

IDENTIFICAZIONE URBANISTICA E FUNZIONALE

Previsione urbanistica: ESISTENTE RICONOSCIUTO

Tipologia: IC

Destinazione funzionale: Deposito

Spiaggia pubblico

DATI DIMENSIONALI SIGNIFICATIVI

Superficie dell'ambito: 108 mq.

Superficie coperta: 0 mq.

N°. piani: 0

S.L.P.: 0 mq.

Superficie totale: 108 mq.

Annotazioni:

ANALISI QUALITATIVA

Rilevanza strategica: URBANA

Accessibilità:

Pedonale: FACILE

Trasporto collettivo: FACILE

Trasporto privato: DIFFICILE

Fruibilità: MEDIA

Fattibilità: IMMEDIATA

Stato di efficienza: SUFFICIENTE

Coerenza dimensionale ADEGUATO

SINTESI PROPOSITIVA

Modalità attuativa: GIA' ACQUISITO

Interventi proposti:

Soggetto attuatore: -

Risorsa finanziaria: -

DOCUMENTAZIONE FOTOGRAFICA



INQUADRAMENTO GEOGRAFICO

Località: Riva di Pognana

Indirizzo: via San Fedele

IDENTIFICAZIONE URBANISTICA E FUNZIONALE

Previsione urbanistica: ESISTENTE RICONOSCIUTO

Tipologia: IC

Destinazione funzionale: Piazzetta a lago

DATI DIMENSIONALI SIGNIFICATIVI

Superficie dell'ambito: 74 mq.

Superficie coperta: 0 mq.

N°. piani: 0

S.L.P.: 0 mq.

Superficie totale: 74 mq.

Annotazioni:

ANALISI QUALITATIVA

Rilevanza strategica: LOCALE

Accessibilità:

Pedonale: FACILE

Trasporto collettivo: FACILE

Trasporto privato: DIFFICILE

Fruibilità: MASSIMA

Fattibilità: IMMEDIATA

Stato di efficienza: OTTIMALE

Coerenza dimensionale ADEGUATO

SINTESI PROPOSITIVA

Modalità attuativa: GIA' ACQUISITO

Interventi proposti:

Soggetto attuatore: -

Risorsa finanziaria: -

DOCUMENTAZIONE FOTOGRAFICA



INQUADRAMENTO GEOGRAFICO

Località: Pognana

Indirizzo: via Castello

IDENTIFICAZIONE URBANISTICA E FUNZIONALE

Previsione urbanistica: ESISTENTE RICONOSCIUTO

Tipologia: IC

Destinazione funzionale: Case comunali

DATI DIMENSIONALI SIGNIFICATIVI

Superficie dell'ambito: 126 mq.

Superficie coperta: 111 mq.

N°. piani: 3

S.L.P.: 333 mq.

Superficie totale: 348 mq.

Annotazioni:

ANALISI QUALITATIVA

Rilevanza strategica: LOCALE

Accessibilità:

Pedonale: SUFFICIENTE

Trasporto collettivo: DIFFICILE

Trasporto privato: DIFFICILE

Fruibilità: MASSIMA

Fattibilità: IMMEDIATA

Stato di efficienza: OTTIMALE

Coerenza dimensionale ADEGUATO

SINTESI PROPOSITIVA


Modalità attuativa: GIÀ ACQUISITO

Interventi proposti:

Soggetto attuatore: -

Risorsa finanziaria: -

DOCUMENTAZIONE FOTOGRAFICA



INQUADRAMENTO GEOGRAFICO

Località:

Indirizzo:

IDENTIFICAZIONE URBANISTICA E FUNZIONALE

Previsione urbanistica:

Tipologia:

Destinazione funzionale:

DATI DIMENSIONALI SIGNIFICATIVI

Superficie dell'ambito: mq.

Superficie coperta: mq.

N°. piani:

S.L.P.: mq.

Superficie totale: mq.

Annotazioni:

ANALISI QUALITATIVA

Rilevanza strategica:

Accessibilità:

Pedonale:

Trasporto collettivo:

Trasporto privato:

Fruibilità:

Fattibilità:

Stato di efficienza:

Coerenza dimensionale

SINTESI PROPOSITIVA

Modalità attuativa:

Interventi proposti:

Soggetto attuatore:

Risorsa finanziaria

DOCUMENTAZIONE FOTOGRAFICA



INQUADRAMENTO GEOGRAFICO

Località: Pognana
 Indirizzo: via Canzaga

IDENTIFICAZIONE URBANISTICA E FUNZIONALE

Previsione urbanistica: ESISTENTE RICONOSCIUTO
 Tipologia: IC
 Destinazione funzionale: Case comunali

DATI DIMENSIONALI SIGNIFICATIVI

Superficie dell'ambito: 341 mq.
 Superficie coperta: 153 mq.
 N°. piani: 4
 S.L.P.: 612 mq.
 Superficie totale: 800 mq.

Annotazioni:

ANALISI QUALITATIVA

Rilevanza strategica: URBANA
 Accessibilità:
 Pedonale: SUFFICIENTE
 Trasporto collettivo: DIFFICILE
 Trasporto privato: DIFFICILE
 Fruibilità: MEDIA
 Fattibilità: IMMEDIATA
 Stato di efficienza: OTTIMALE
 Coerenza dimensionale ADEGUATO

SINTESI PROPOSITIVA

Modalità attuativa: GIÀ ACQUISITO
 Interventi proposti:
 Soggetto attuatore: -
 Risorsa finanziaria: -

DOCUMENTAZIONE FOTOGRAFICA



INQUADRAMENTO GEOGRAFICO

Località: Pognana
 Indirizzo: via Matteotti

IDENTIFICAZIONE URBANISTICA E FUNZIONALE

Previsione urbanistica: ESISTENTE RICONOSCIUTO
 Tipologia: P
 Destinazione funzionale: Parcheggio

DATI DIMENSIONALI SIGNIFICATIVI

Superficie dell'ambito: 104 mq.
 Superficie coperta: 0 mq.
 N°. piani: 0
 S.L.P.: 0 mq.
 Superficie totale: 104 mq.

Annotazioni:


ANALISI QUALITATIVA

Rilevanza strategica: LOCALE
 Accessibilità:
 Pedonale: FACILE
 Trasporto collettivo: FACILE
 Trasporto privato: FACILE
 Fruibilità: MASSIMA
 Fattibilità: IMMEDIATA
 Stato di efficienza: SUFFICIENTE
 Coerenza dimensionale ADEGUATO

SINTESI PROPOSITIVA

Modalità attuativa: GIÀ ACQUISITO
 Interventi proposti:
 Soggetto attuatore: -
 Risorsa finanziaria: -

DOCUMENTAZIONE FOTOGRAFICA



INQUADRAMENTO GEOGRAFICO

Località:
 Indirizzo:

IDENTIFICAZIONE URBANISTICA E FUNZIONALE

Previsione urbanistica:
 Tipologia:
 Destinazione funzionale:

DATI DIMENSIONALI SIGNIFICATIVI

Superficie dell'ambito: mq.
 Superficie coperta: mq.
 N°. piani:
 S.L.P.: mq.
 Superficie totale: mq.

Annotazioni:

ANALISI QUALITATIVA

Rilevanza strategica:
 Accessibilità:
 Pedonale:
 Trasporto collettivo:
 Trasporto privato:
 Fruibilità:
 Fattibilità:
 Stato di efficienza:
 Coerenza dimensionale

SINTESI PROPOSITIVA

Modalità attuativa:
 Interventi proposti:
 Soggetto attuatore:
 Risorsa finanziaria

DOCUMENTAZIONE FOTOGRAFICA



INQUADRAMENTO GEOGRAFICO

Località:

Indirizzo:

IDENTIFICAZIONE URBANISTICA E FUNZIONALE

Previsione urbanistica:

Tipologia:

Destinazione funzionale:

DATI DIMENSIONALI SIGNIFICATIVI

Superficie dell'ambito: mq.

Superficie coperta: mq.

N°. piani:

S.L.P.: mq.

Superficie totale: mq.

Annotazioni:

ANALISI QUALITATIVA

Rilevanza strategica:

Accessibilità:

Pedonale:

Trasporto collettivo:

Trasporto privato:

Fruibilità:

Fattibilità:

Stato di efficienza:

Coerenza dimensionale

SINTESI PROPOSITIVA


Modalità attuativa:

Interventi proposti:

Soggetto attuatore:

Risorsa finanziaria

DOCUMENTAZIONE FOTOGRAFICA



INQUADRAMENTO GEOGRAFICO

Località:
 Indirizzo:

IDENTIFICAZIONE URBANISTICA E FUNZIONALE

Previsione urbanistica:
 Tipologia:
 Destinazione funzionale:

DATI DIMENSIONALI SIGNIFICATIVI

Superficie dell'ambito: mq.
 Superficie coperta: mq.
 N°. piani:
 S.L.P.: mq.
 Superficie totale: mq.

Annotazioni:

ANALISI QUALITATIVA

Rilevanza strategica:
 Accessibilità:
 Pedonale:
 Trasporto collettivo:
 Trasporto privato:
 Fruibilità:
 Fattibilità:
 Stato di efficienza:
 Coerenza dimensionale

SINTESI PROPOSITIVA

Modalità attuativa:
 Interventi proposti:
 Soggetto attuatore:
 Risorsa finanziaria

DOCUMENTAZIONE FOTOGRAFICA



INQUADRAMENTO GEOGRAFICO

Località:
 Indirizzo:

IDENTIFICAZIONE URBANISTICA E FUNZIONALE

Previsione urbanistica:
 Tipologia:
 Destinazione funzionale:

DATI DIMENSIONALI SIGNIFICATIVI

Superficie dell'ambito: mq.
 Superficie coperta: mq.
 N°. piani:
 S.L.P.: mq.
 Superficie totale: mq.

Annotazioni:

ANALISI QUALITATIVA

Rilevanza strategica:
 Accessibilità:
 Pedonale:
 Trasporto collettivo:
 Trasporto privato:
 Fruibilità:
 Fattibilità:
 Stato di efficienza:
 Coerenza dimensionale

SINTESI PROPOSITIVA

Modalità attuativa:
 Interventi proposti:
 Soggetto attuatore:
 Risorsa finanziaria

DOCUMENTAZIONE FOTOGRAFICA



INQUADRAMENTO GEOGRAFICO

Località:

Indirizzo:

IDENTIFICAZIONE URBANISTICA E FUNZIONALE

Previsione urbanistica:

Tipologia:

Destinazione funzionale:

DATI DIMENSIONALI SIGNIFICATIVI

Superficie dell'ambito: mq.

Superficie coperta: mq.

N°. piani:

S.L.P.: mq.

Superficie totale: mq.

Annotazioni:

ANALISI QUALITATIVA

Rilevanza strategica:

Accessibilità:

Pedonale:

Trasporto collettivo:

Trasporto privato:

Fruibilità:

Fattibilità:

Stato di efficienza:

Coerenza dimensionale

SINTESI PROPOSITIVA

Modalità attuativa:

Interventi proposti:

Soggetto attuatore:

Risorsa finanziaria

DOCUMENTAZIONE FOTOGRAFICA



INQUADRAMENTO GEOGRAFICO

Località:
 Indirizzo:

IDENTIFICAZIONE URBANISTICA E FUNZIONALE

Previsione urbanistica:
 Tipologia:
 Destinazione funzionale:

DATI DIMENSIONALI SIGNIFICATIVI

Superficie dell'ambito: mq.
 Superficie coperta: mq.
 N°. piani:
 S.L.P.: mq.
 Superficie totale: mq.

Annotazioni:

ANALISI QUALITATIVA

Rilevanza strategica:
 Accessibilità:
 Pedonale:
 Trasporto collettivo:
 Trasporto privato:
 Fruibilità:
 Fattibilità:
 Stato di efficienza:
 Coerenza dimensionale

SINTESI PROPOSITIVA

Modalità attuativa:
 Interventi proposti:
 Soggetto attuatore:
 Risorsa finanziaria

DOCUMENTAZIONE FOTOGRAFICA



INQUADRAMENTO GEOGRAFICO

Località:
 Indirizzo:

IDENTIFICAZIONE URBANISTICA E FUNZIONALE

Previsione urbanistica:
 Tipologia:
 Destinazione funzionale:

DATI DIMENSIONALI SIGNIFICATIVI

Superficie dell'ambito: mq.
 Superficie coperta: mq.
 N°. piani:
 S.L.P.: mq.
 Superficie totale: mq.

Annotazioni:

ANALISI QUALITATIVA

Rilevanza strategica:
 Accessibilità:
 Pedonale:
 Trasporto collettivo:
 Trasporto privato:
 Fruibilità:
 Fattibilità:
 Stato di efficienza:
 Coerenza dimensionale:

SINTESI PROPOSITIVA

Modalità attuativa:
 Interventi proposti:
 Soggetto attuatore:
 Risorsa finanziaria:

DOCUMENTAZIONE FOTOGRAFICA



INQUADRAMENTO GEOGRAFICO

Località:

Indirizzo:

IDENTIFICAZIONE URBANISTICA E FUNZIONALE

Previsione urbanistica:

Tipologia:

Destinazione funzionale:

DATI DIMENSIONALI SIGNIFICATIVI

Superficie dell'ambito: mq.

Superficie coperta: mq.

N°. piani:

S.L.P.: mq.

Superficie totale: mq.

Annotazioni:

ANALISI QUALITATIVA

Rilevanza strategica:

Accessibilità:

Pedonale:

Trasporto collettivo:

Trasporto privato:

Fruibilità:

Fattibilità:

Stato di efficienza:

Coerenza dimensionale

SINTESI PROPOSITIVA

Modalità attuativa:

Interventi proposti:

Soggetto attuatore:

Risorsa finanziaria

DOCUMENTAZIONE FOTOGRAFICA



INQUADRAMENTO GEOGRAFICO

Località:

Indirizzo:

IDENTIFICAZIONE URBANISTICA E FUNZIONALE

Previsione urbanistica:

Tipologia:

Destinazione funzionale:

DATI DIMENSIONALI SIGNIFICATIVI

Superficie dell'ambito: mq.

Superficie coperta: mq.

N°. piani:

S.L.P.: mq.

Superficie totale: mq.

Annotazioni:

ANALISI QUALITATIVA

Rilevanza strategica:

Accessibilità:

Pedonale:

Trasporto collettivo:

Trasporto privato:

Fruibilità:

Fattibilità:

Stato di efficienza:

Coerenza dimensionale

SINTESI PROPOSITIVA

Modalità attuativa:

Interventi proposti:

Soggetto attuatore:

Risorsa finanziaria

DOCUMENTAZIONE FOTOGRAFICA



INQUADRAMENTO GEOGRAFICO

Località:

Indirizzo:

IDENTIFICAZIONE URBANISTICA E FUNZIONALE

Previsione urbanistica:

Tipologia:

Destinazione funzionale:

DATI DIMENSIONALI SIGNIFICATIVI

Superficie dell'ambito: mq.

Superficie coperta: mq.

N°. piani:

S.L.P.: mq.

Superficie totale: mq.

Annotazioni:

ANALISI QUALITATIVA

Rilevanza strategica:

Accessibilità:

Pedonale:

Trasporto collettivo:

Trasporto privato:

Fruibilità:

Fattibilità:

Stato di efficienza:

Coerenza dimensionale

SINTESI PROPOSITIVA


Modalità attuativa:

Interventi proposti:

Soggetto attuatore:

Risorsa finanziaria

DOCUMENTAZIONE FOTOGRAFICA



INQUADRAMENTO GEOGRAFICO

Località:

Indirizzo:

IDENTIFICAZIONE URBANISTICA E FUNZIONALE

Previsione urbanistica:

Tipologia:

Destinazione funzionale:

DATI DIMENSIONALI SIGNIFICATIVI

Superficie dell'ambito: mq.

Superficie coperta: mq.

N°. piani:

S.L.P.: mq.

Superficie totale: mq.

Annotazioni:

ANALISI QUALITATIVA

Rilevanza strategica:

Accessibilità:

Pedonale:

Trasporto collettivo:

Trasporto privato:

Fruibilità:

Fattibilità:

Stato di efficienza:

Coerenza dimensionale

SINTESI PROPOSITIVA

Modalità attuativa:

Interventi proposti:

Soggetto attuatore:

Risorsa finanziaria

DOCUMENTAZIONE FOTOGRAFICA



INQUADRAMENTO GEOGRAFICO

Località:

Indirizzo:

IDENTIFICAZIONE URBANISTICA E FUNZIONALE

Previsione urbanistica:

Tipologia:

Destinazione funzionale:

DATI DIMENSIONALI SIGNIFICATIVI

Superficie dell'ambito: mq.

Superficie coperta: mq.

N°. piani:

S.L.P.: mq.

Superficie totale: mq.

Annotazioni:

ANALISI QUALITATIVA

Rilevanza strategica:

Accessibilità:

Pedonale:

Trasporto collettivo:

Trasporto privato:

Fruibilità:

Fattibilità:

Stato di efficienza:

Coerenza dimensionale

SINTESI PROPOSITIVA

Modalità attuativa:

Interventi proposti:

Soggetto attuatore:

Risorsa finanziaria

DOCUMENTAZIONE FOTOGRAFICA

