

**COMUNE DI PUSIANO
(PROVINCIA DI COMO)**









**VALUTAZIONE E ZONAZIONE DELLA PERICOLOSITA'
DA CONOIDE - T. CAMPORA - T. BANCHET - T. VIGNOLA**

CARTA MORFOLOGICA
BACINI IDROGRAFICI

TAV. 06
Scala 1:5.000

DATA PRIMA EMISSIONE: LUGLIO 2002
REVISIONE: AGOSTO 2010

LEGENDA

-  Bacino idrografico torrenti
-  Aveo naturale prevalentemente in rocce con copertura di modesto spessore
-  Aveo naturale inclsio nei depositi morenici di medio spessore (4-5m)
-  Aveo artificiale o intubato (vedi rilievo dettaglio tav.02)
-  Area di espansione laterale di eventuali colate detritiche con origine nella parte alta del torrente
-  Punto di deviazione delle acque che delinivano naturalmente verso il Lago del Seggino nell'alveo del T. Campora
-  T. CAMPORA - Area individuata come possibile sorgente di distacco di materiale: attualmente sono in corso lavori di regimazione ed interventi volti a ridurre i rischi di erosione e conseguente trasporto solido
-  T. BANCHET - Area con presenza di modeste quantità di materiale instabile

