






**LEGENDA**

**PIANO STRALCIO PER L'ASSETTO IDROGEOLOGICO - QUADRO DEL DISSESTO AGGIORNATO**

-  Area di frana quiescente non perimetrata - Fq
-  Area di frana attiva - Fa
-  Area di frana quiescente - Fq
-  Area di frana stabilizzata - Fs
-  Confine comunale ufficiale



**PIANO DI GOVERNO DEL TERRITORIO**



**COMUNE di STAZZONA**  
(Provincia di Como)

---

<p><b>Dott. Geol. Paolo Dal Negro</b> Via Favario 2 22079 Villa Guardia (CO) tel. / fax : 031-563148 cell. 339 - 1468733</p>	<p><b>Progettista:</b></p>	<p><b>Sindaco:</b></p>	<p><b>Segretario:</b></p>
--	----------------------------	------------------------	---------------------------



---

<p>Adottato dal C.C. con delibera Provvedimento di compatibilità col PTCF Approvato dal C.C. con delibera</p>	<p>n. _____ del _____ n. _____ del _____ n. _____ del _____</p>
---	---

**COMPONENTE GEOLOGICA, IDROGEOLOGICA E SISMICA**

AGGIORNAMENTO STUDIO GEOLOGICO COMUNALE  
AI SENSI DELLA D.G.R. 30 / 11 / 2011 n. IX/2616

**CARTA DEL DISSESTO CON LEGENDA UNIFORMATA PAI**

COMMESSA	<b>410</b>	SCALA	<b>1: 10.000</b>	TAVOLA	<b>9</b>
----------	------------	-------	------------------	--------	----------

Nome file	Data	Revisioni	Redattore	Verific.	Approv.
Carta del dissesto con legenda uniformata PAI	Febb 2013	Prima emissione	MC	PDN	PDN
Carta del dissesto con legenda uniformata PAI	Luglio 2013	Revisione 1	MC	PDN	PDN