
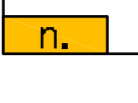
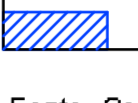

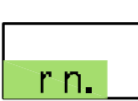






- LEGENDA**
-  Superficie aziende agricole
 -  Identificativo azienda agricola (Tabella 1 - All. D.D. "Relazione")
 -  Colture di pregio o specializzate
 -  Aree per spandimento reflui zootecnici
 -  Identificativo aziende con Piano di autorizzazione agronomica dei reflui - PUAS (Tabella 2 - All. D.D. "Relazione")
 -  Fabbricati destinati ad allevamenti zootecnici
 -  Aziende agricole non comprese nella banca dati SIARL
- Fonte: Consimento dell'Agricoltura 2000, aggiornato con rilievo 2006, su base catastale
- Fonte: Piano di autorizzazione agronomica dei reflui - PUAS
- Fonte: rilievo 2006
- Fonte: Provincia di Como 2008, SIARL



Comune di Vertemate con Minoprio
Provincia di Como



Politecnico di Milano
DIAP - Dipartimento di Architettura e Pianificazione

2007
PGT
vertemate con minoprio

Documento di Piano

Allegato D. Superfici delle aziende agricole e aree per lo spandimento dei reflui zootecnici

Fonte: ISTAT Consimento dell'Agricoltura 2000, su base catastale

Doc. dicembre 2007

Modifiche rispetto alle osservazioni alle economiste 2007

Modifiche rispetto alle osservazioni delle finalizzatrici

Assestamenti

Nome file vpr esp all'OS in loc.

Adozione con delibera C.C.P.ZZ

Approvazione con delibera C.C.P.ZZ

Approvazione delle osservazioni delle Finalizzatrici con delibera C.C.

Approvazione conferenziale con delibera C.C.

L. 21/03/2008

Roberto Antonio Berti

1/24 del r.

D.D.1

Scala: 1:5.000

In c.c.: 29 luglio 2008

In c.c.: 15 gennaio 2009

In c.c.:

In c.c.:

L. 22/02/2008

L. 22/02/2008

Arch. Jac. Anzani L. "Modifiche"

Prof. Ing. Giovanni Fossa (Coordinatore e supervisione)

Arch. Cristina Bini

Arch. Andrea Bisti

Arch. Simone Muscato

Arch. Monzoni Fabio

Doc. Marco Venti L. "Modifiche"

Geom. Augusto Carati L. "Modifiche"

Collaboratori: Doc. Felice Berti

