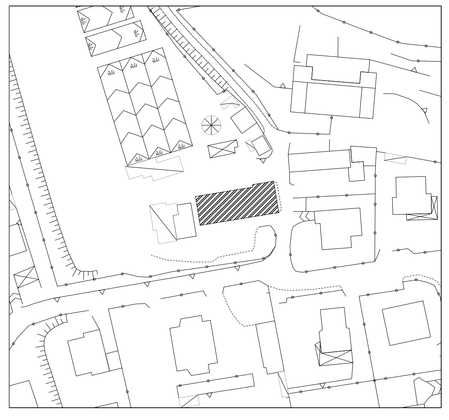

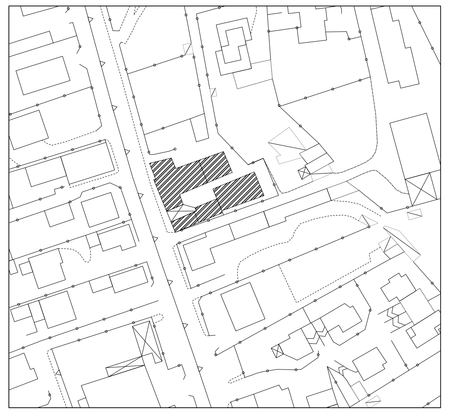

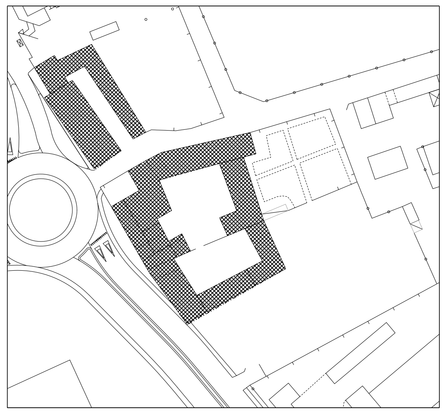

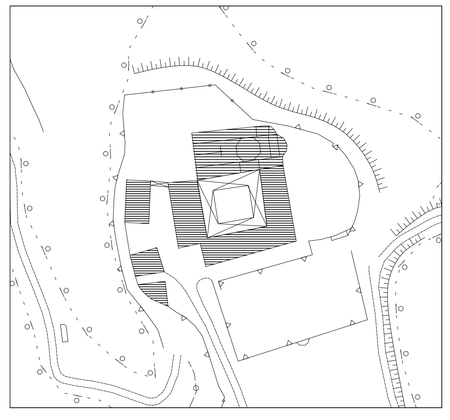

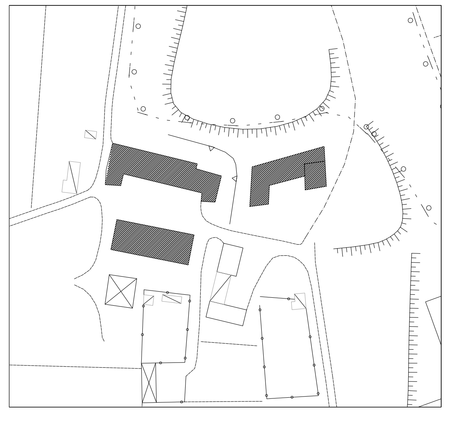

LEGENDA

- UTILIZZATO
- PARZIALMENTE UTILIZZATO
- NON UTILIZZATO

● POSTO-AUTO CHIUSO O COPERTO

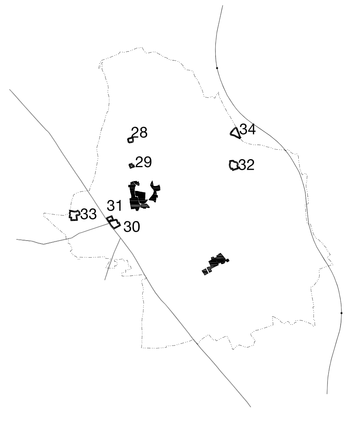

Comune di Vertemate con Minoprio
Provincia di Como

Politecnico di Milano
DiAP - Dipartimento di Architettura e Pianificazione

2007 PGT vertemate con minoprio

Piano delle Regole

Analisi del tessuto urbano storico.
Insediamenti storici isolati:
utilizzazione degli edifici.

N

Data: Luglio 2008 — Tavola n.: R.A.5.2

Aggiornamenti:

Nome file: VM_centri storici stato di fatto.dwg — Scala: 1:1.000

Adottato con delibera C.C. — in data:

Approvato con delibera C.C. — in data:

IL SINDACO — IL SEGRETARIO COMUNALE

Roberto Antonio Sironi

Arch. Luca Antonini (Ufficio Tecnico)

Prof. Ing. Giovanna Fossa (Coordinamento gruppo di lavoro)

Arch. Cristina Alinovi
Arch. Andrea Bigatti
Arch. Simona Muscarino
Arch. Filomena Porrillo

Dott.Monica Monti (Ufficio Tecnico)
Geom. Aurelio Corali (Ufficio Tecnico)

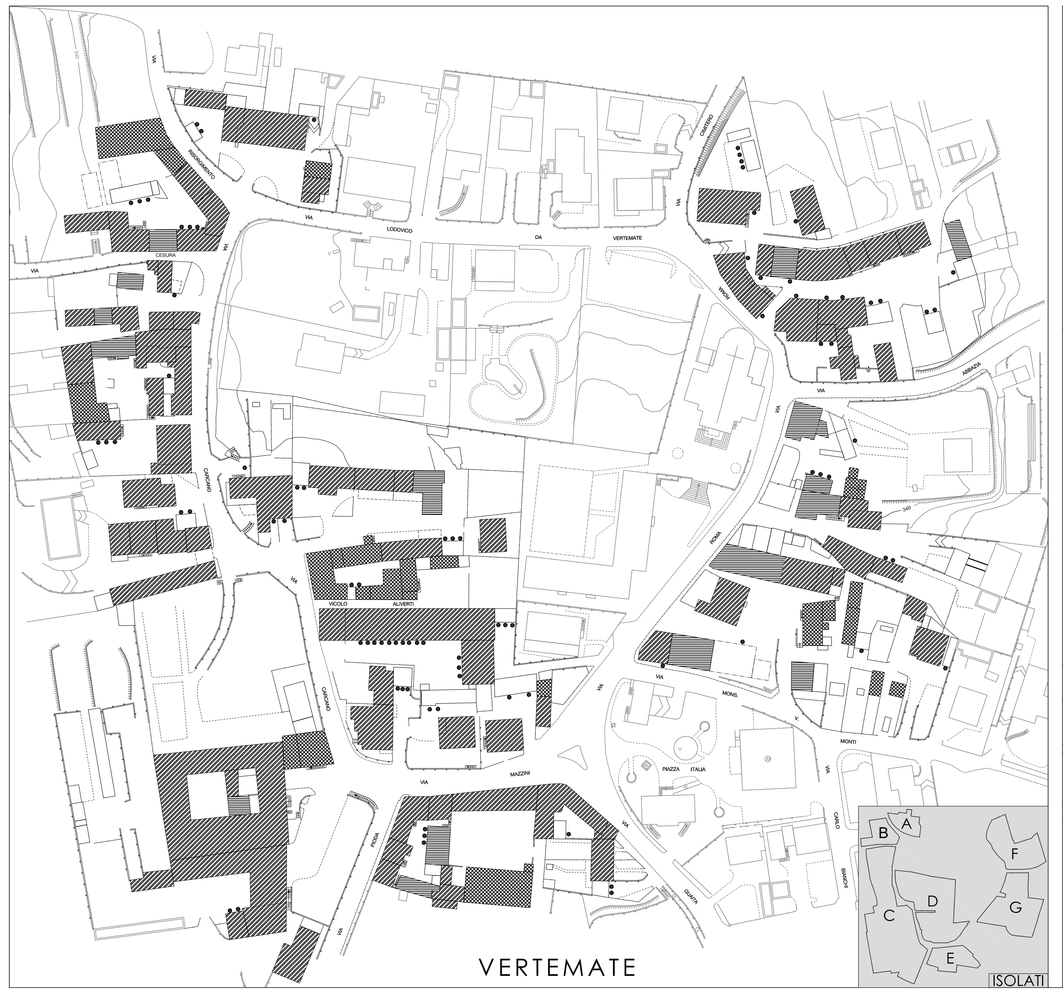

VERTEMATE

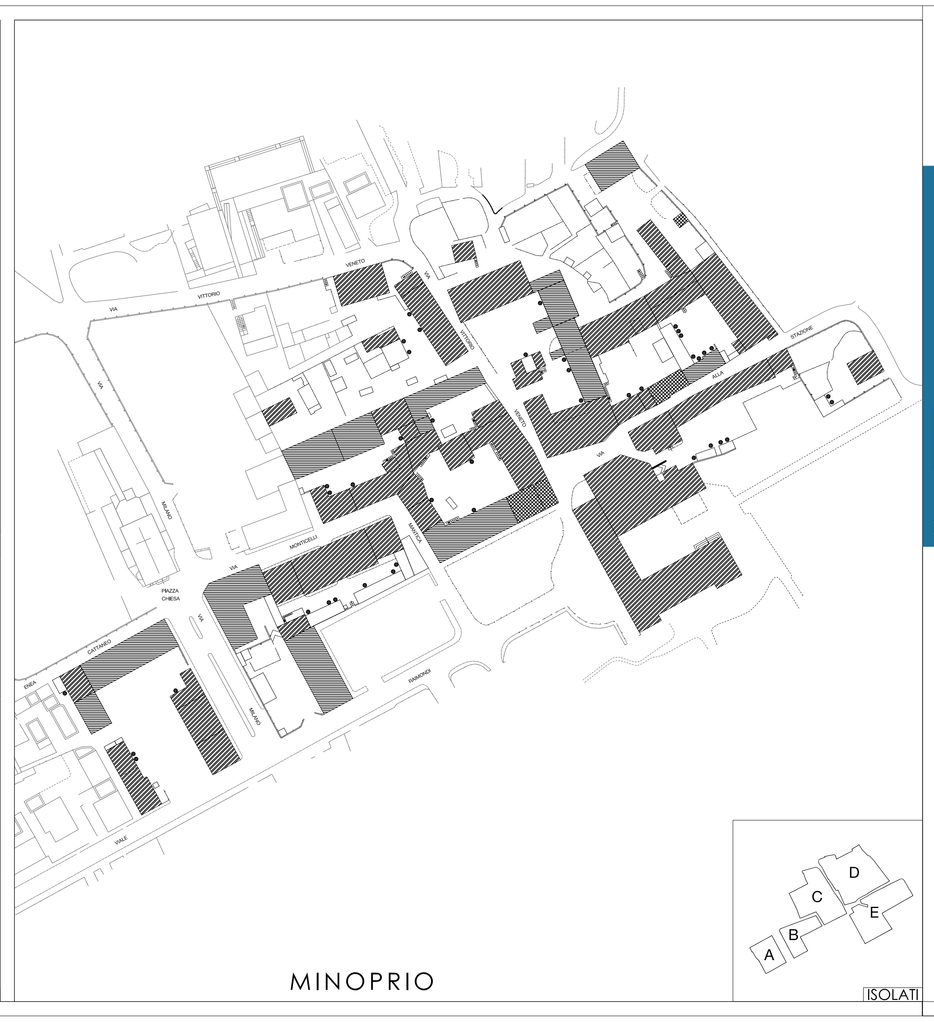
VIA
ANTONIO
VIA
VIA
MONTE
GRAPPA
VIA
MONTE
GRAPPA
VIA
MONTE
GRAPP