

















RETE ECOLOGICA REGIONALE - RER

-  Elementi di primo livello
-  Elementi di secondo livello
- Varchi**
-  Varco da deframmentare
-  Varco da tenere
-  Varco da tenere e deframmentare

RETE ECOLOGICA PROVINCIALE

-  Aree sorgenti di biodiversità di 1° livello
-  Aree sorgenti di biodiversità di 2° livello
-  Corridoi ecologici di 1° livello
-  Corridoi ecologici di 2° livello
-  Stepping Stones
-  Zone tampone di 1° livello
-  Zone tampone di 2° livello

AREE PROTETTE

-  Parco Regionale - Parco delle Groane
-  Parchi Locali di Interesse Sovracomunale
-  Confine comunale Vertemate con Minoprio
-  Confine comunale altri comuni

Comune di Vertemate con Minoprio
Provincia di Como

PGT

Documento di Piano

A.1.3

Rete ecologica

Scala 1:10.000

Professionista incaricato:
architetto Fabrizio Ottolini

Maggio 2023

