

COMUNE DI SAN SIRO	
23 MAR 2017	
PROT. 1965	
Cat. 6	1

**DICHIARAZIONE SOSTITUTIVA DELL'ATTO DI NOTORIETÀ  
(Art. 47 D.P.R. 28 dicembre 2000, n. 445)**

Il sottoscritto **SERGIO GHILARDI** nato ad **ALZANO LOMBARDO** il 21/04/1944, residente a **ALZANO LOMBARDO (BG)** in **VIA RIPA n. 46**  
iscritto all'Ordine dei Geologi della Regione **LOMBARDIA** n. 258  
incaricato dal Comune di **SAN SIRO** (prov. **CO**) con **Determinazione del Responsabile Servizio Tecnico n. 24 del 03-02-2015**:

- di aggiornare lo studio relativo alla componente geologica del Piano di Governo del Territorio ai sensi dei "Criteri ed indirizzi per la redazione della componente geologica, idrogeologica e sismica del Piano di Governo del Territorio, in attuazione dell'art. 57 della l.r. 11 marzo 2005, n. 12" redatto dallo scrivente nell'anno 2013, relativamente ai seguenti aspetti:
  - o Revisione delle aree di esondazione "Ee" lungo una serie di corsi d'acqua, con relative modifiche al quadro del dissesto P.A.I. (anche nelle cartografie di vincoli e sintesi) ed alla fattibilità geologica
  - o Esecuzione di tre studi di dettaglio di dissesti P.A.I. e conseguente recepimento nello studio geologico delle nuove perimetrazioni
- di realizzare uno studio di dettaglio in località "Monti di Carcente – Monti di Treccione"
- di realizzare uno studio di dettaglio in località "Pezzo"
- di realizzare uno studio di dettaglio in località "Casa dei Ronchi"

consapevole che in caso di dichiarazione mendace sarà punito ai sensi del Codice Penale secondo quanto prescritto dall'art. 76 del succitato D.P.R. 445/2000 e che, inoltre, qualora dal controllo effettuato emerga la non veridicità del contenuto di taluna delle dichiarazioni rese, decadrà dai benefici conseguenti al provvedimento eventualmente emanato sulla base della dichiarazione non veritiera (art. 75 D.P.R. 445/2000);

**DICHIARA**

- di aver redatto lo studio di cui sopra conformemente ai "Criteri ed indirizzi per la redazione della componente geologica, idrogeologica e sismica del Piano di Governo del Territorio, in attuazione dell'art. 57 della l.r. 11 marzo 2005, n. 12", affrontando tutte le tematiche e compilando tutti gli elaborati cartografici previsti;
- di aver consultato ed utilizzato come riferimento i dati e gli studi presenti nel Sistema Informativo Territoriale Regionale e presso gli archivi cartacei delle Strutture Regionali;
- di aver assegnato le classi di fattibilità geologica conformemente a quanto indicato nella Tabella 1 dei citati criteri;

## DICHIARA INOLTRE


- che lo studio redatto propone aggiornamenti al quadro del dissesto contenuto nell'Elaborato 2 del P.A.I. vigente;
- che lo studio redatto propone aggiornamenti parziali al mosaico della fattibilità geologica in quanto aggiornamento del precedente studio geologico comunale

**Nota:** per una disamina dettagliata delle modifiche al quadro del dissesto ed alla fattibilità geologica precedente, si veda la Relazione Tecnica.

Dichiara infine di **essere** informato, ai sensi e per gli effetti di cui all'art. 10 della legge 675/96 che i dati personali raccolti saranno trattati, anche con strumenti informatici, esclusivamente nell'ambito del procedimento per il quale la presente dichiarazione viene resa.

Ranica, marzo 2017

**Il Dichiarante**  
**Dott. Geol. Sergio Ghilardi**




Ai sensi dell'art. 38, D.P.R. 445 del 28 dicembre 2000, la dichiarazione è sottoscritta dall'interessato in presenza del dipendente addetto ovvero sottoscritta o inviata insieme alla fotocopia, non autenticata di un documento di identità del dichiarante, all'ufficio competente via fax, tramite un incaricato, oppure a mezzo posta. La mancata accettazione della presente dichiarazione costituisce violazione dei doveri d'ufficio (art. 74 comma D.P.R. 445/2000). Esente da imposta di bollo ai sensi dell'art. 37 D.P.R. 445/2000.

SCADENZA 21/04/2025

Dr. Segr. € 0,26


Dr. Dup. CI € 16,32

AU 8577838



IPZS spa - CCV - ROMA

REPUBBLICA ITALIANA



COMUNE DI  
RANICA (BG)

---

CARTA D'IDENTITÀ

N° AU 8577838

DI  
GHILARDI  
SERGIO

Cognome **GHILARDI**

Nome **SERGIO**

nato il **21/04/1944**

(atto n. **09** P. **15** A. ....)

a **ALZANO LOMBARDO (BG)** (.....)

Cittadinanza **ITALIANA**

Residenza **RANICA (BG)**

Via **TEZZE n. 1/A**

Stato civile **Coniugato**

Professione **libero professionista**

CONNOTATI E CONTRASSEGNI SALIENTI

Statura **1,77**

Capelli **brizzolati**

Occhi **GRIGI**

Segni particolari



Firma del titolare *Sergio Ghilardi*

**RANICA** il **14/08/2014**

Impronta del dito indice sinistro

d'ordine del Sindaco  
funzionario incaricato  
*Michael Rossi*

