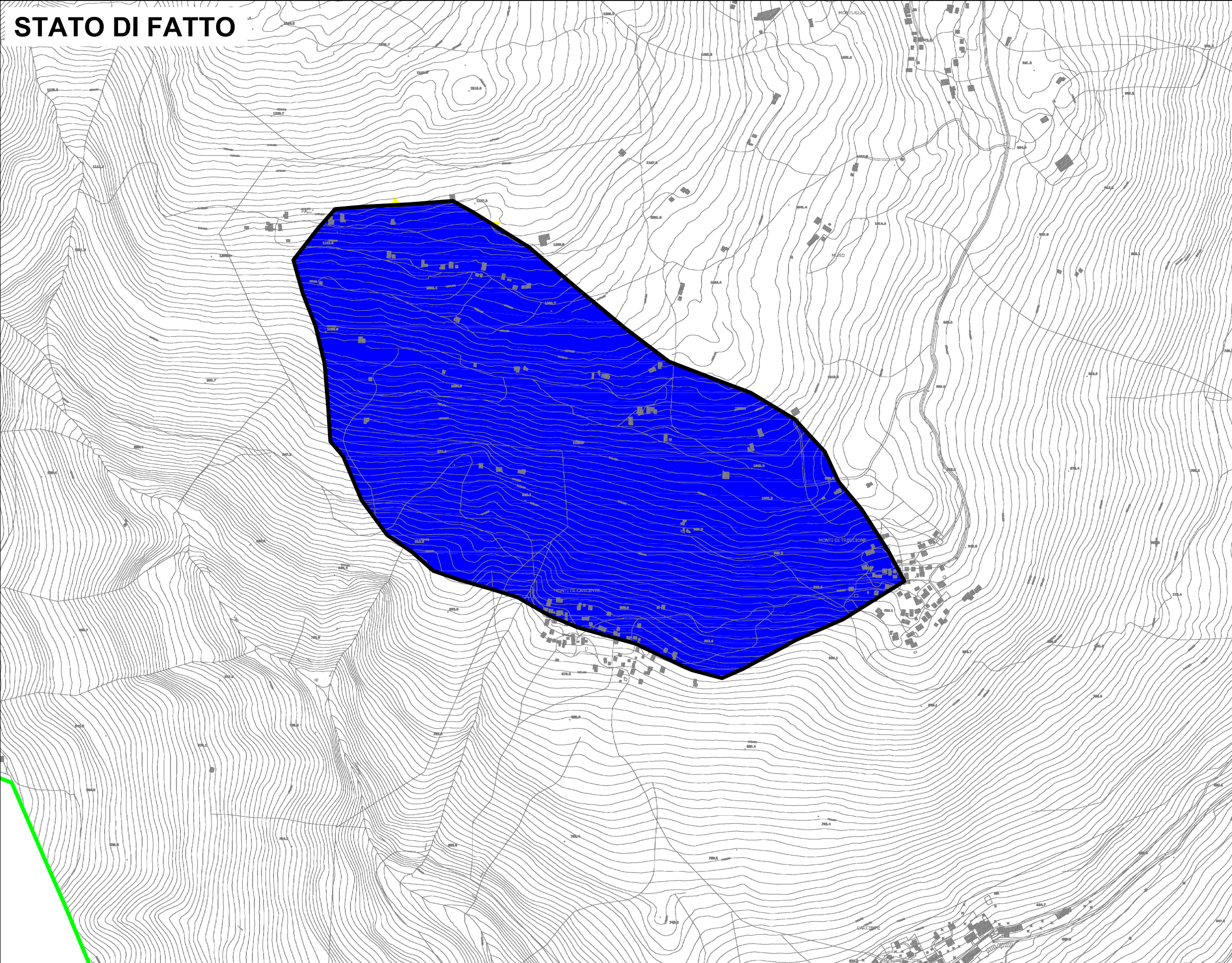
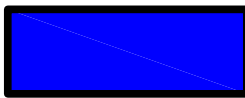





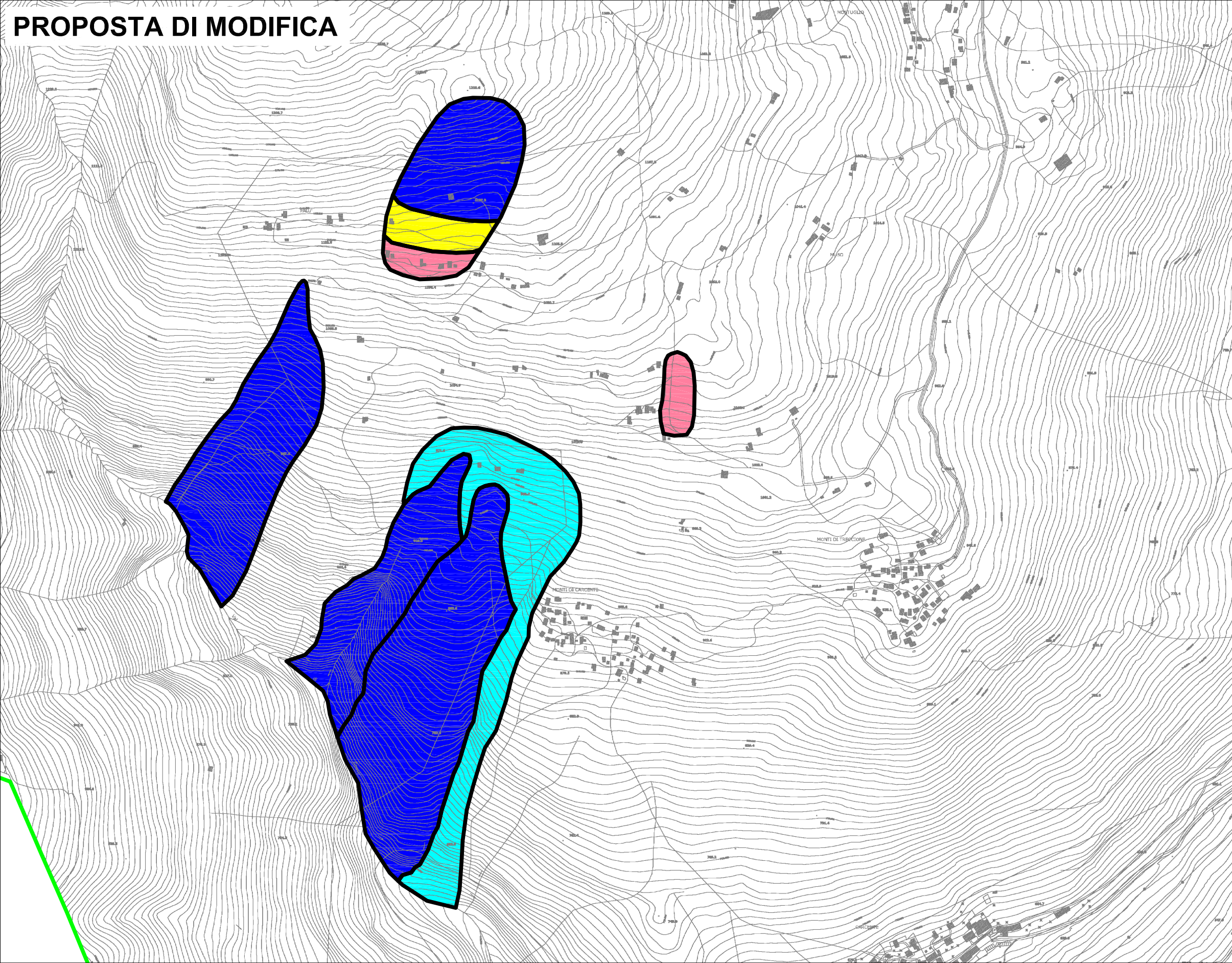
STATO DI FATTO



LEGENDA

-  Classe di pericolosità H5
-  Classe di pericolosità H4
-  Classe di pericolosità H2
-  Classe di pericolosità H1

PROPOSTA DI MODIFICA



COMUNE DI SAN SIRO

Provincia di Como

Componente geologica, idrogeologica e sismica
del Piano di Governo del Territorio
in attuazione dell'art. 57 L.R. 11-03-2005 n. 12

**STUDIO DI DETTAGLIO DELL'AMBITO DI DISSESTO
IN LOCALITÀ MONTI DI TRECCIONE - MONTI DI CARCENTE**

TITOLO ELABORATO

CARTA DELLA PERICOLOSITÀ
stato di fatto - proposta di modifica

N.PRATICA	TIPOLOGIA	FASE PROG.	SCALA	TAVOLA
12_097	PGT	Definitiva	1:5.000	d1.3

REVISIONE	DATA	DESCRIZIONE
0	Gennaio 2013	Prima emissione
1	-	-
2	-	-
3	-	-

PROGETTISTI



di S. Ghilardi & C. s.n.c.
24020 RANICA (Bergamo)
Via Patta, 30/D
Telefono e Fax: 035,340112
E - Mail: gea@mediacom.it

Dott. Geol. SERGIO GHILARDI
iscritto all' O.R.G. della Lombardia n° 258