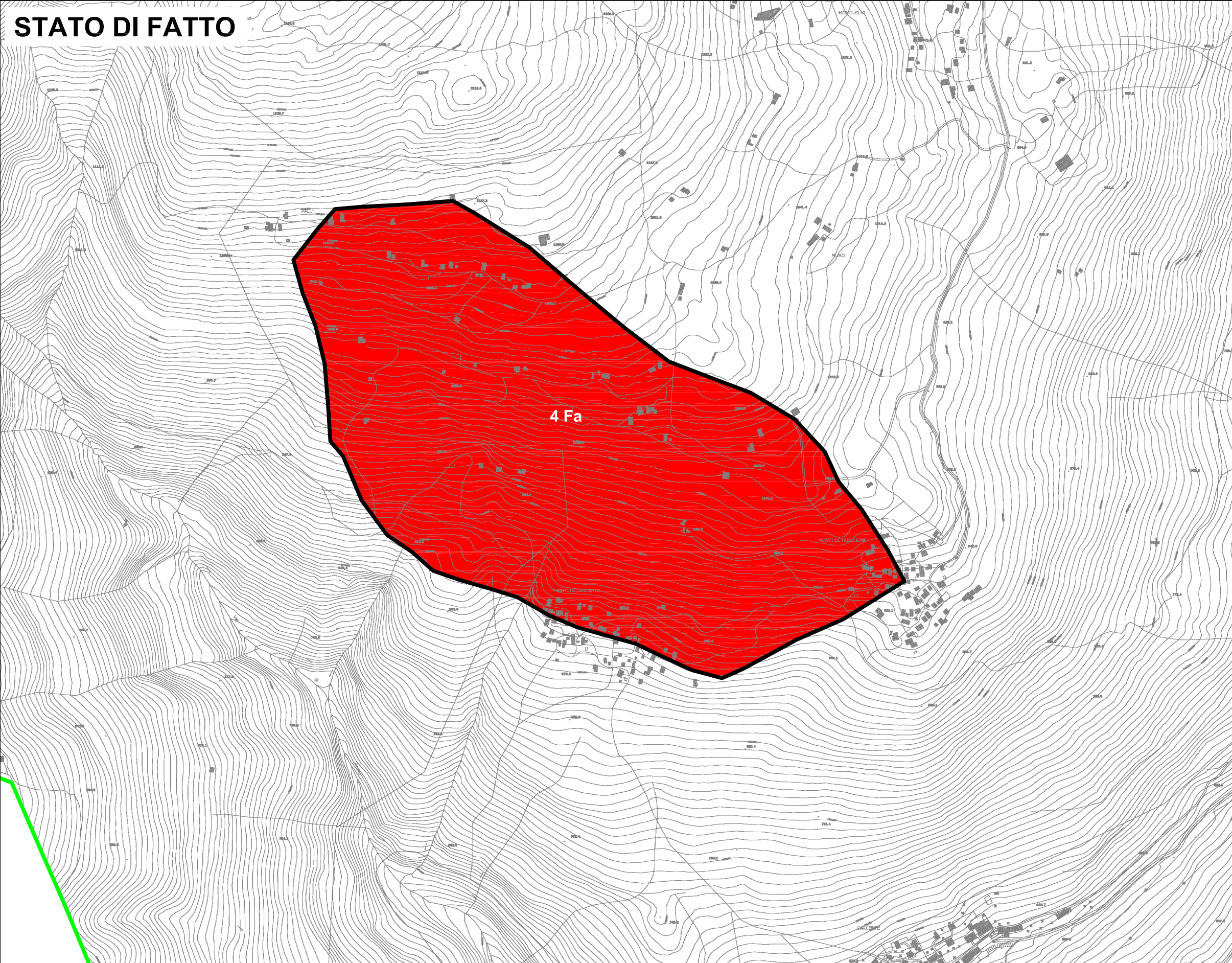



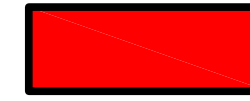
## STATO DI FATTO



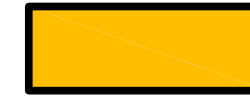
## LEGENDA



Classe di fattibilità 4 Fa (aree di frana attiva)



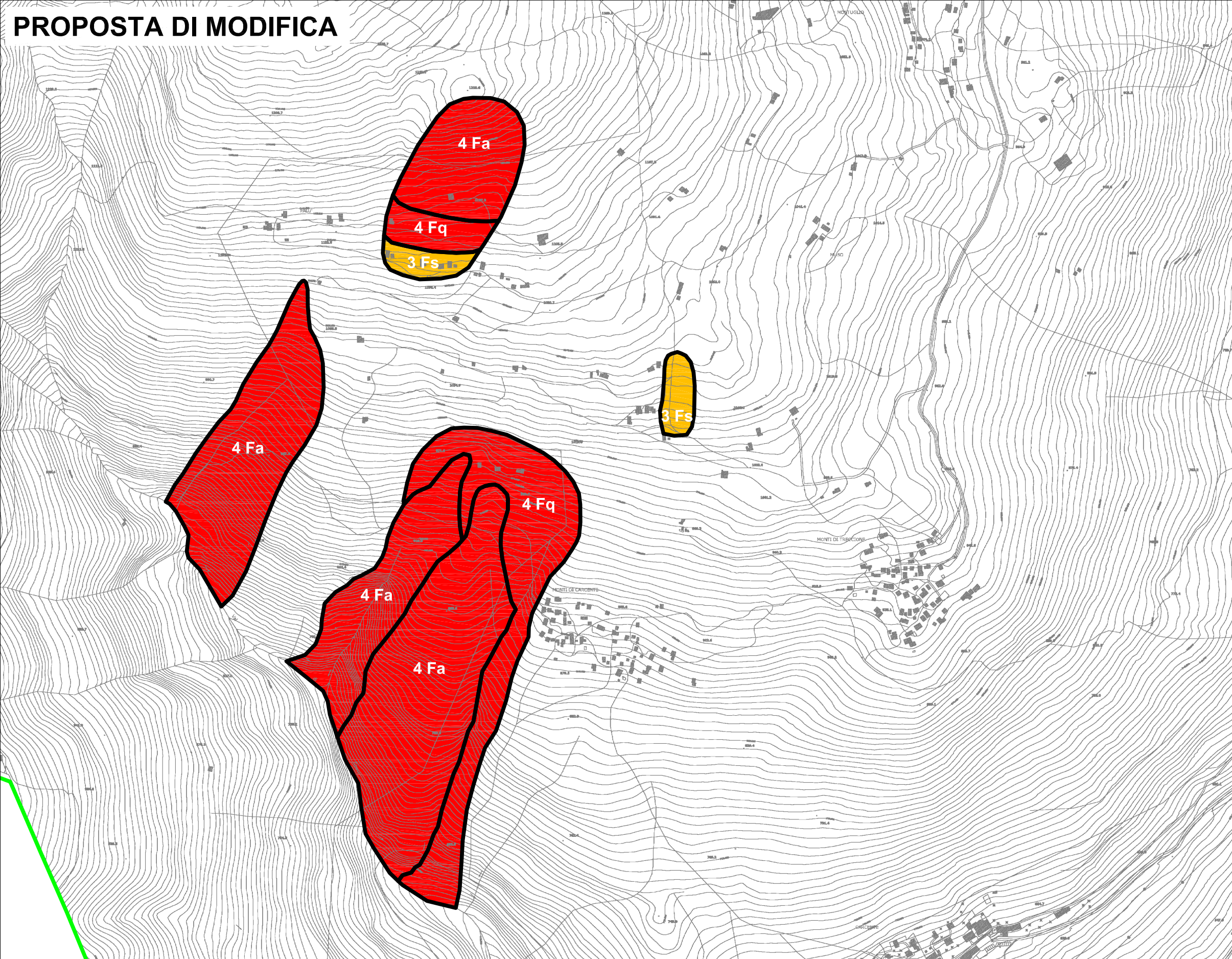
Classe di fattibilità 4 Fq (aree di frana quiescente)



Classe di fattibilità 3 Fs (aree di frana relitta o stabilizzata)

**N.B.:** le aree di fattibilità geologica perimetrare saranno integrate in modo ragionato con la zonizzazione circostante nella Carta di Fattibilità Geologica delle Azioni di Piano del P.G.T.

## PROPOSTA DI MODIFICA



## COMUNE DI SAN SIRO

Provincia di Como

**Componente geologica, idrogeologica e sismica  
del Piano di Governo del Territorio  
in attuazione dell'art. 57 L.R. 11-03-2005 n. 12**

**STUDIO DI DETTAGLIO DELL'AMBITO DI DISSESTO  
IN LOCALITÀ MONTI DI TRECCIONE - MONTI DI CARCENTE**


TITOLO ELABORATO

**CARTA DI FATTIBILITÀ GEOLOGICA**  
stato di fatto - proposta di modifica

N.PRATICA	TIPOLOGIA	FASE PROG.	SCALA	TAVOLA
12_097	PGT	Definitiva	1:5.000	<b>d1.5</b>

REVISIONE	DATA	DESCRIZIONE
0	Gennaio 2013	Prima emissione
1	-	-
2	-	-
3	-	-

PROGETTISTI



di S. Ghilardi & C. s.n.c.  
24020 RANICA (Bergamo)  
Via Patta, 30/D  
Telefono e Fax: 035,340112  
E - Mail: gea@mediacom.it

Dott. Geol. SERGIO GHILARDI  
iscritto all' O.R.G. della Lombardia n° 258