



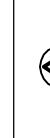


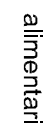




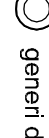
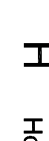


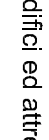





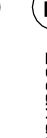
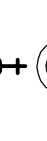



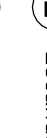
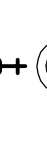









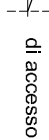











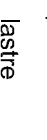



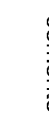












LEGENDA destinazione d'uso dell'edificazione

-  Centri Storici e Nuclei di antica formazione (zone di recupero 45/779)
-  residenza
-  d - dismessa
-  edifici rurali dismessi
-  attività commerciale - terziaria
-  accessori: ripostigli - box - magazzini
-  box
-  piani di recupero in fase di attuazione
-  lavori in corso
-  P/AR
-  piani di recupero
- attività commerciale - terziaria**
-  studi professionali - uffici
-  bar - ristorante
-  generi diversi
-  bed & breakfast
-  H hotel
- edifici ed attrezzature di uso pubblico**
-  M municipio
-  V verde
-  M museo
-  M Casa reale di Circone
-  P parcheggio
-  L Locanda S. Martino
-  F fontana
-  L lavatoio
-  M monumento
-  chiesa
-  edicola cappelle
-  cimitero
-  O oratorio
-  murt di sostegno e/o demolizione della proprietà
-  murt di sostegno e/o demolizione della proprietà
-  orti e giardini
-  giardini di pregio ambientale
-  elementi archeologici di valore ambientale
-  porticati e antirulli di accesso ai corrali
-  murt di sostegno e/o demolizione della proprietà
-  murt di sostegno e/o demolizione della proprietà
-  vincolo monumentale
-  porticati e antirulli di accesso ai corrali
-  murt di sostegno e/o demolizione della proprietà
-  murt di sostegno e/o demolizione della proprietà
-  pavimentazioni
-  porticati e antirulli di accesso ai corrali
-  murt di sostegno e/o demolizione della proprietà
-  murt di sostegno e/o demolizione della proprietà
-  accollito
-  asfalto
-  ghiaietto
-  terra battuta
-  in contrasto
-  pietra
-  lastre
-  piastrellato
-  autobloccanti
-  lastre
-  cemento
-  piastrellato
-  pietra
-  cemento
-  piastrellato
-  piastrellato
-  bosso
-  lastre
-  cemento
-  piastrellato



COMUNE DI
SAN SIRO
PROVINCIA DI COMO



PIANO DI GOVERNO DEL TERRITORIO

 DOCUMENTO DI PIANO
 PIANO DELLE REGOLE
 PIANO DEI SERVIZI
 V.A.S.

PROV. 14/2014
Approvazione della variante pubblica - Commissione consultativa, presentazione
approvazione con delibera C.C. n° 14 del 28/03/2017 - B.U.C. n° 22 del 07/04/2017

6.1b

scala 1:500

REZZONICO

ANALISI TERRITORIALE

tavola
Centro storico
Destinazioni d'uso

VARIANTE GENERALE

adozione delibera C.C. n° 40 del 24.10.2017
approvazione delibera C.C. n° del 2018

Il tecnico
dot. Arch. Mariolina Signè

Il sindaco
Sp. Claudio Ravaglia

resp. area tecnica
Arch. Alessia Palo

collaboratrice
Silvia Angiola

Tutta la documentazione (carte, tabelle, mappe, relazioni, etc.) è a disposizione degli interessati presso l'Ufficio Tecnico del Comune di San Siro, Via C. Battisti, 19 - tel. 031/3596222 - fax 031/3592198 - mail: einfo@sanrosiro.it

Dot. Arch. Mariolina Signè - Laminario (CD) - Via C. Battisti, 19 - tel. 031/3596222 - fax 031/3592198 - mail: einfo@sanrosiro.it