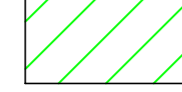








**LEGENDA**

-  Classe 2
-  Classe 3
-  Classe 4
-  Confine comunale

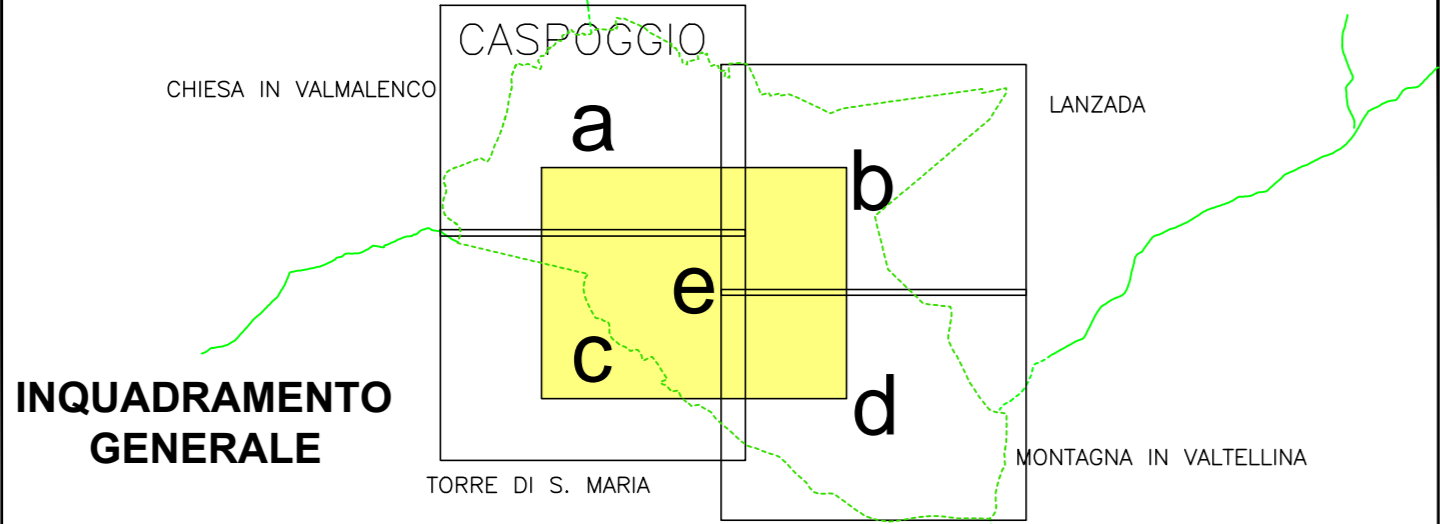
  
 REGIONE LOMBARDA

  
 PROVINCIA DI SONDRIO


  
**COMUNE DI CASPOGGIO**

**COMPONENTE GEOLOGICA**  
**del Piano di Governo del Territorio**

**INQUADRAMENTO GENERALE**



**GEO 3** Professionisti



Geol. Danilo Grossi    Geol. Gaetano Conforto

Via De Simoni 11, 23100 Sondrio - Tel. e fax 0342/212400 - e-mail studiogeo3@fastwebnet.it

Titolo livello: agosto 2013    **CARTA DI FATTIBILITA' GEOLOGICA**

Aggiornamento:    Amministrazione Comunale    Foglio: **8**    Quadro: **e**

Scala: **1:2.000**    di Caspoggio

BASE CARTOGRAFICA: CARTOGRAFIA TECNICA REGIONALE AEROFOTOGRAMMETRICA SCALA 1:10.000 V062001