



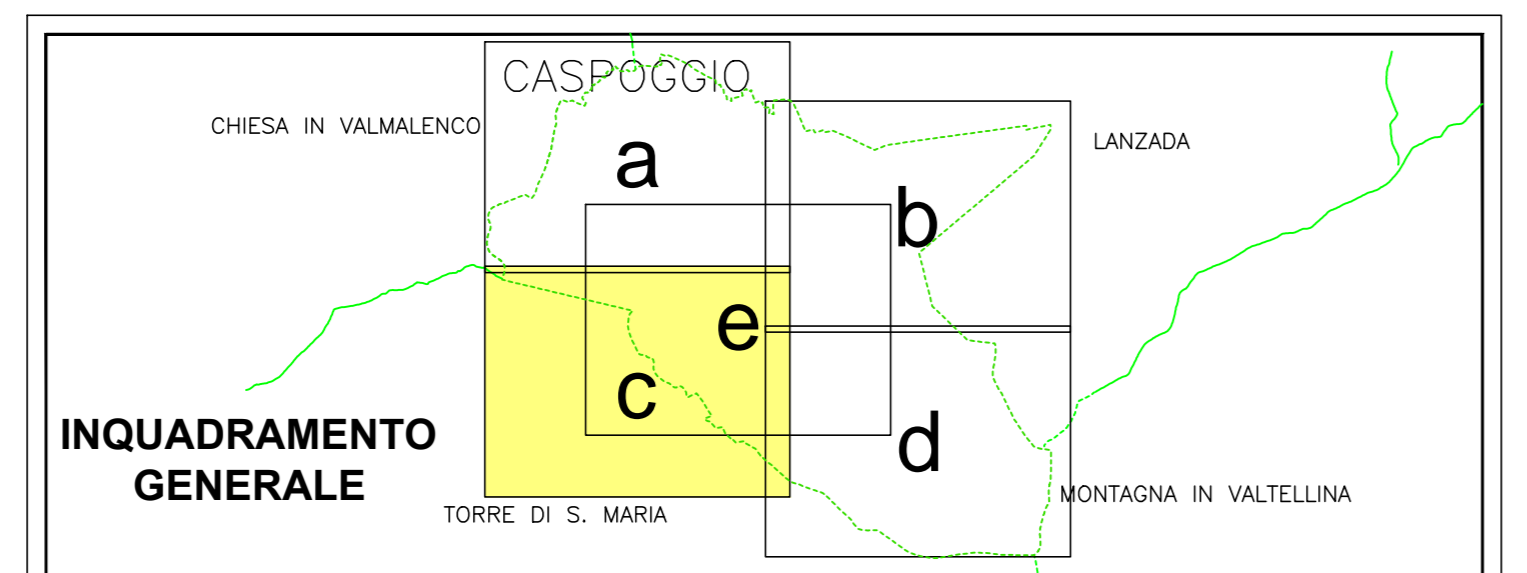


- LEGENDA**
-  Classe 2
 -  Classe 3
 -  Classe 4
 -  Confine comunale



COMUNE DI CASPOGGIO

**COMPONENTE GEOLOGICA
del Piano di Governo del Territorio**



 STUDIO DI CONSULENZA GEOLOGICA	Geol. Danilo Grossi Geol. Gaetano Conforto			
	<small>Via De Simoni 11, 23100 Sondrio - Tel. e fax 0342 / 212400 - e-mail studiogeo3@fastwebnet.it</small>			
agosto 2013 Aggiornamento:	CARTA DI FATTIBILITA' GEOLOGICA			
Scale: 1:2.000	Amministrazione Comunale di Caspoggio	<table border="1"> <tr> <td>Favola: 8</td> <td>Quadro: C</td> </tr> </table>	Favola: 8	Quadro: C
Favola: 8	Quadro: C			

BASE CARTOGRAFICA: CARTOGRAFIA TECNICA REGIONALE AEROFOTOGRAMMETRICA SCALA 1:10.000 v09/2001