
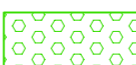






**Comune di
Cosio Valtellino**
Provincia di Sondrio
Classificazione Acustica
del Territorio Comunale
ai sensi della Legge 447/95

LEGENDA

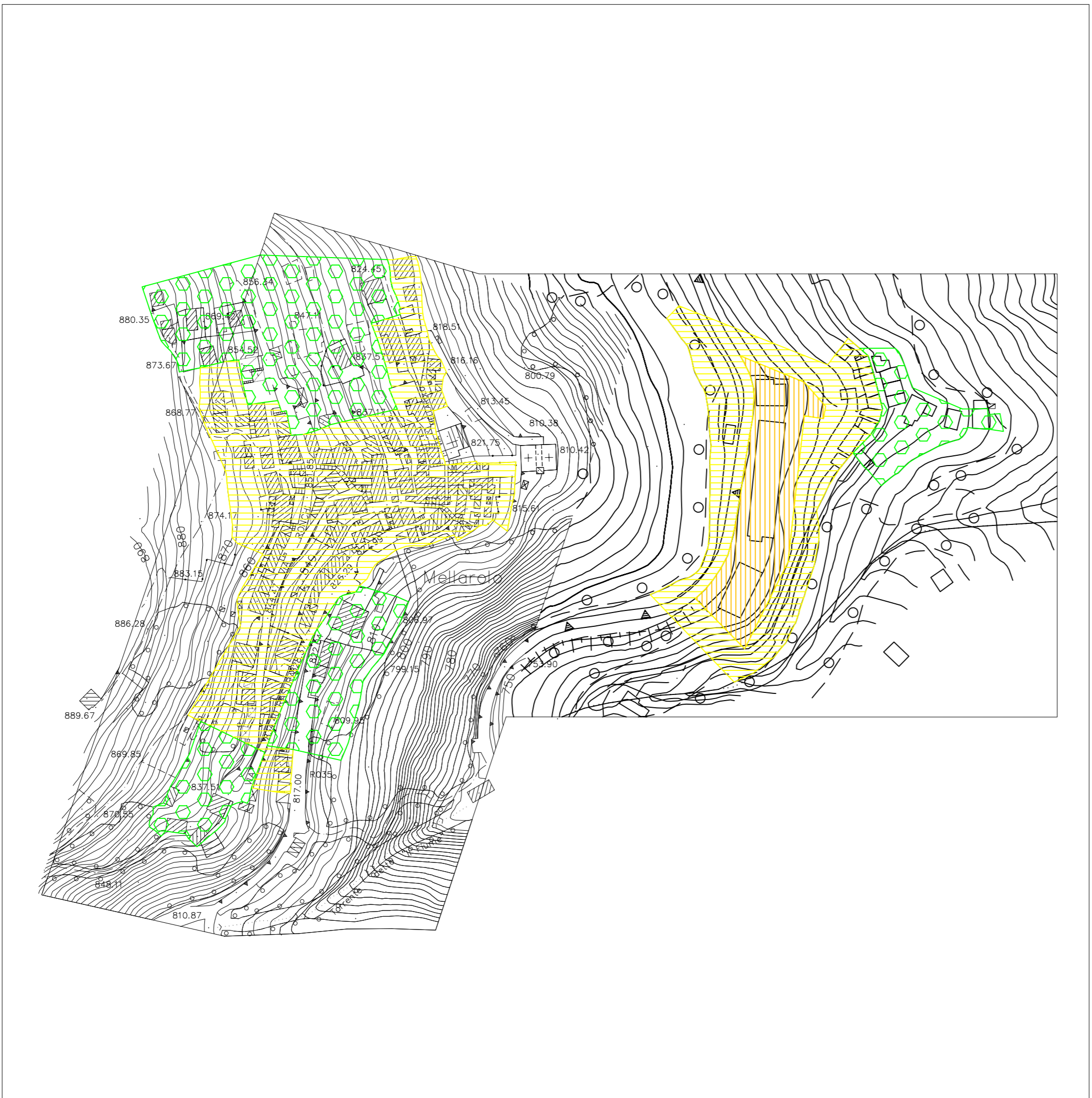
-  I Aree particolarmente protette
-  II Aree prevalentemente residenziali
-  III Aree di tipo misto
-  IV Aree di intensa attività umana
-  V Aree prevalentemente industriali
-  VI Aree esclusivamente industriali

Valori limite di emissione (L_{eq} in dB(A)) - Tabella B del D.P.C.M. 14/11/1997

Classi di destinazione d'uso del territorio	Tempi di riferimento	
	Diurno	Notturmo
I - Aree particolarmente protette	45	35
II - Aree prevalentemente residenziali	50	40
III - Aree di tipo misto	55	45
IV - Aree di intensa attività umana	60	50
V - Aree prevalentemente industriali	65	55
VI - Aree esclusivamente industriali	65	65

Valori limite assoluti di immissione (L_{eq} in dB(A)) - Tabella C del D.P.C.M. 14/11/1997

Classi di destinazione d'uso del territorio	Tempi di riferimento	
	Diurno	Notturmo
I - Aree particolarmente protette	50	40
II - Aree prevalentemente residenziali	55	45
III - Aree di tipo misto	60	50
IV - Aree di intensa attività umana	65	55
V - Aree prevalentemente industriali	70	60
VI - Aree esclusivamente industriali	70	70



Quadra
via Mazzini 32A
Cornate d'Adda (MI)
tel. 0396060383
www.quadra-cons.it

Disegno n.
**Zon2000-Cosio Valt.
SACCO - MELLAROLO**

Scala
1:2000

Rev.
0

Data
31 Marzo 2006

Firma Tecnico Competente nel Campo dell'Acustica Ambientale