



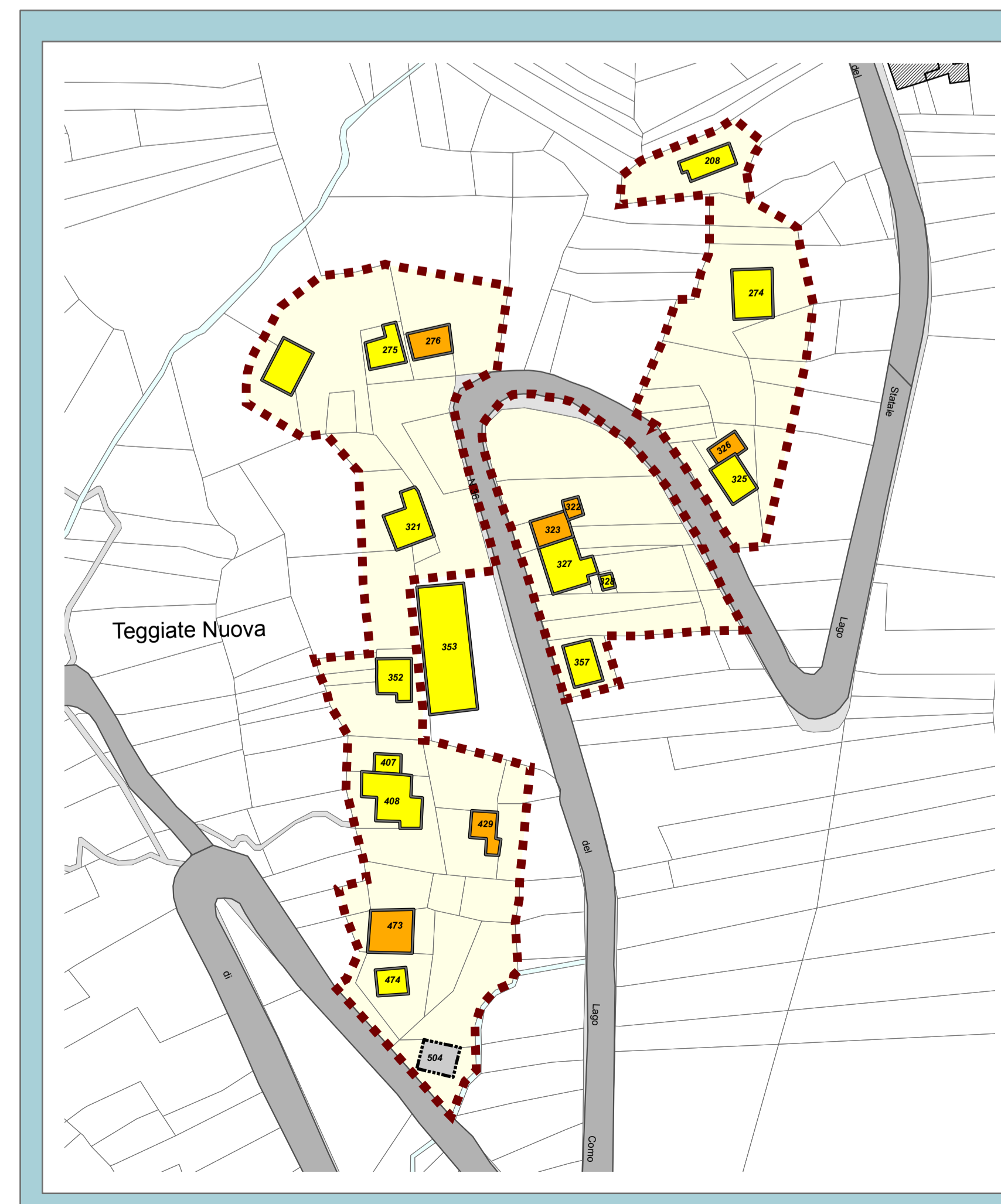
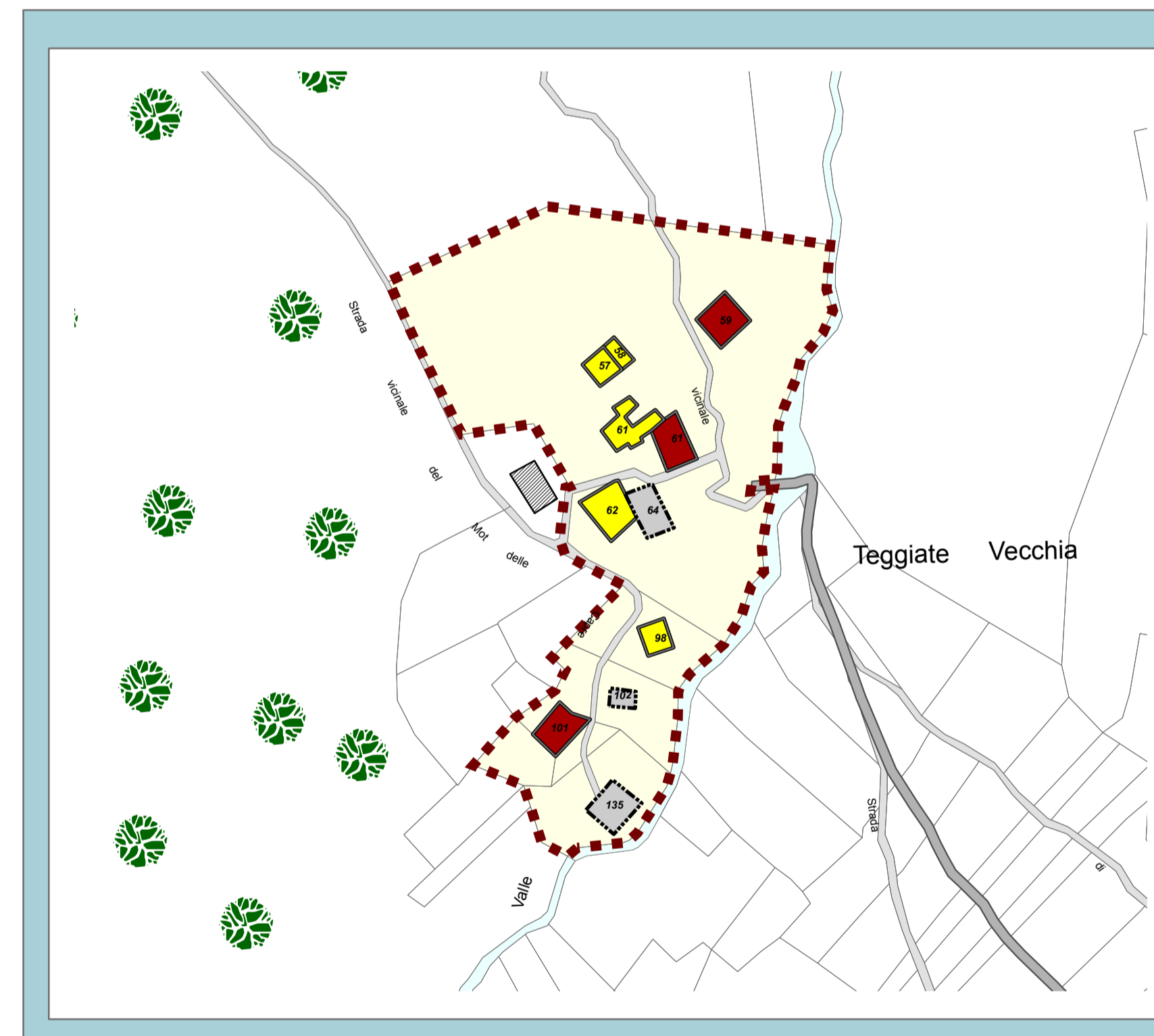
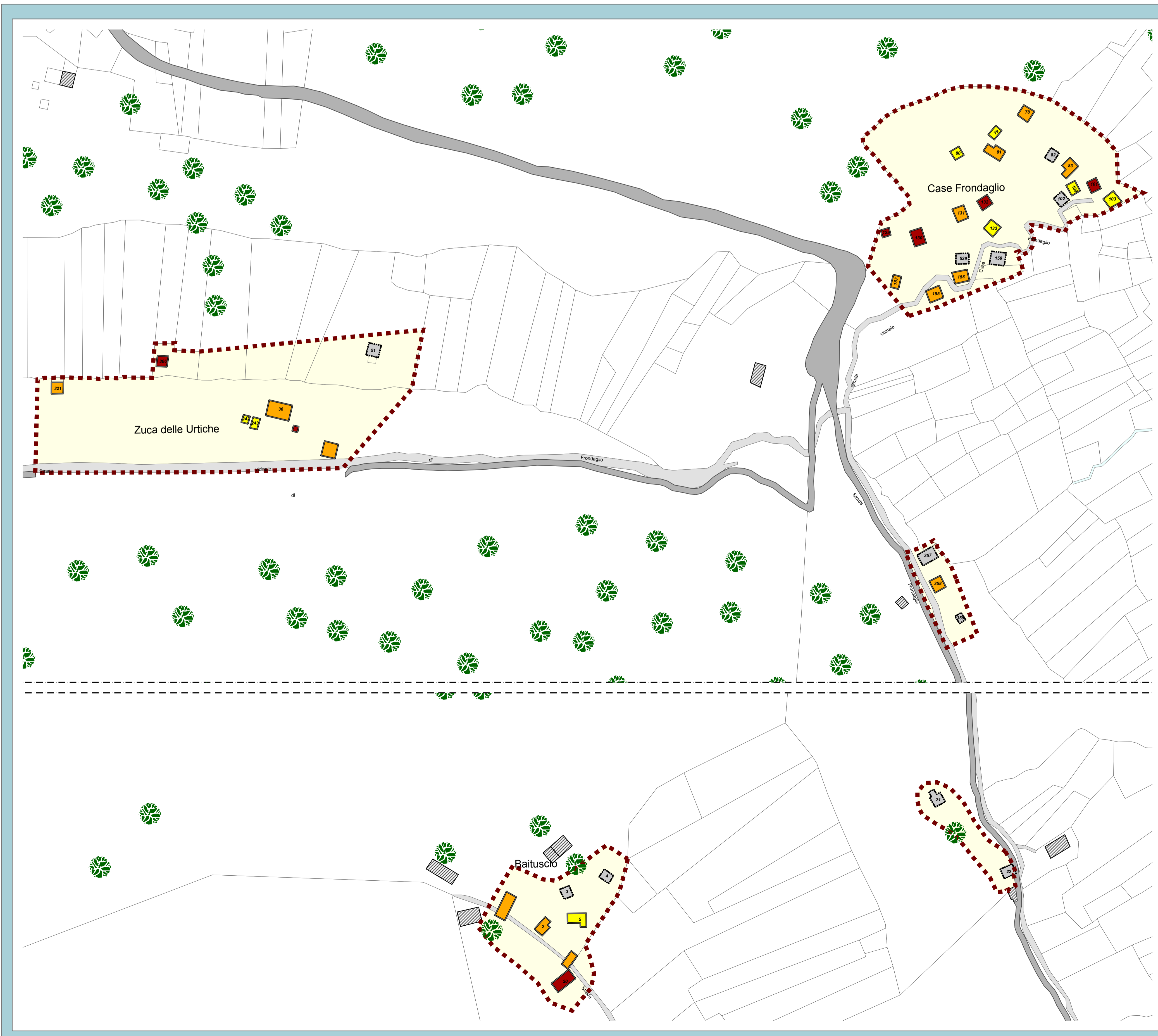
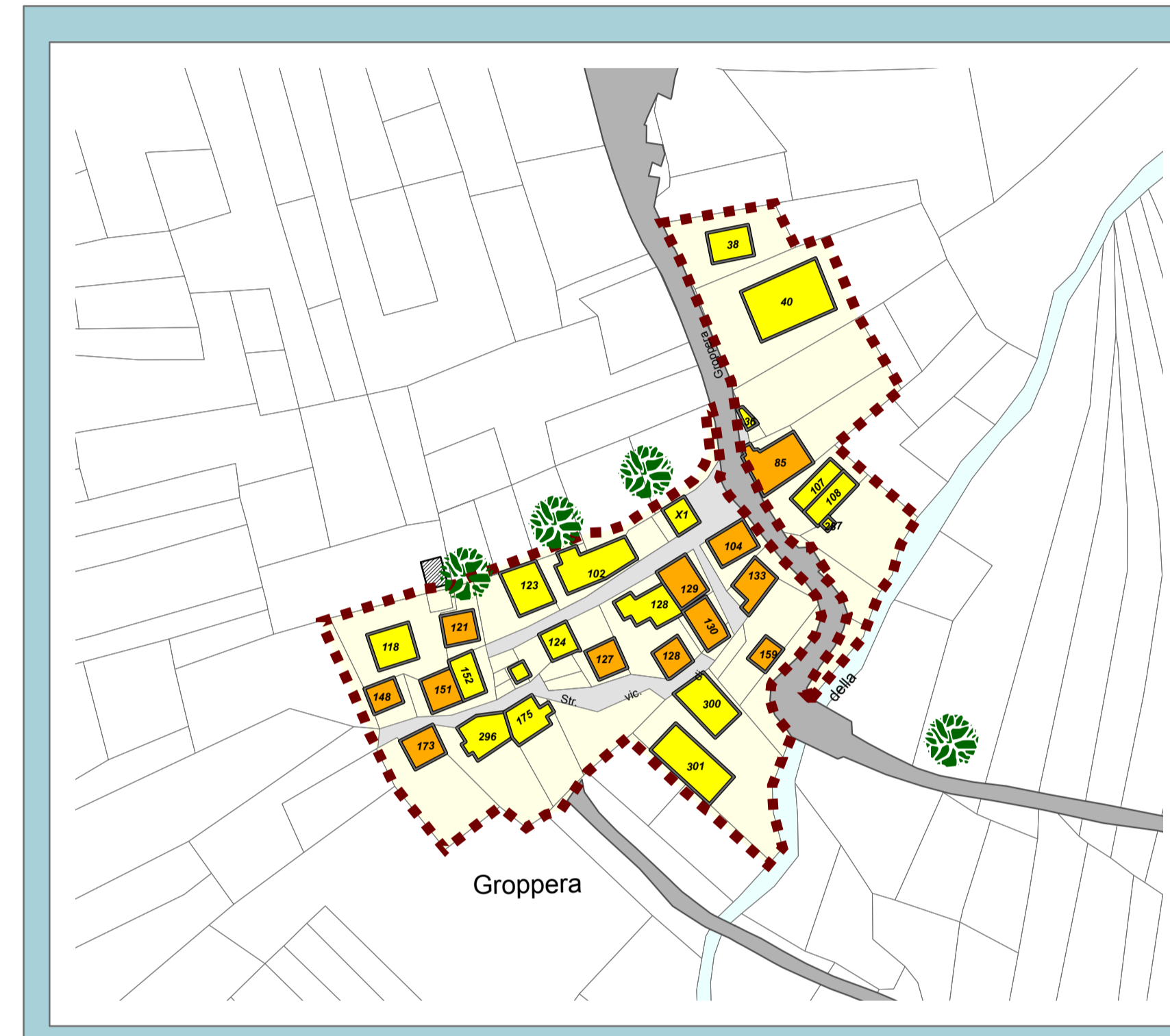
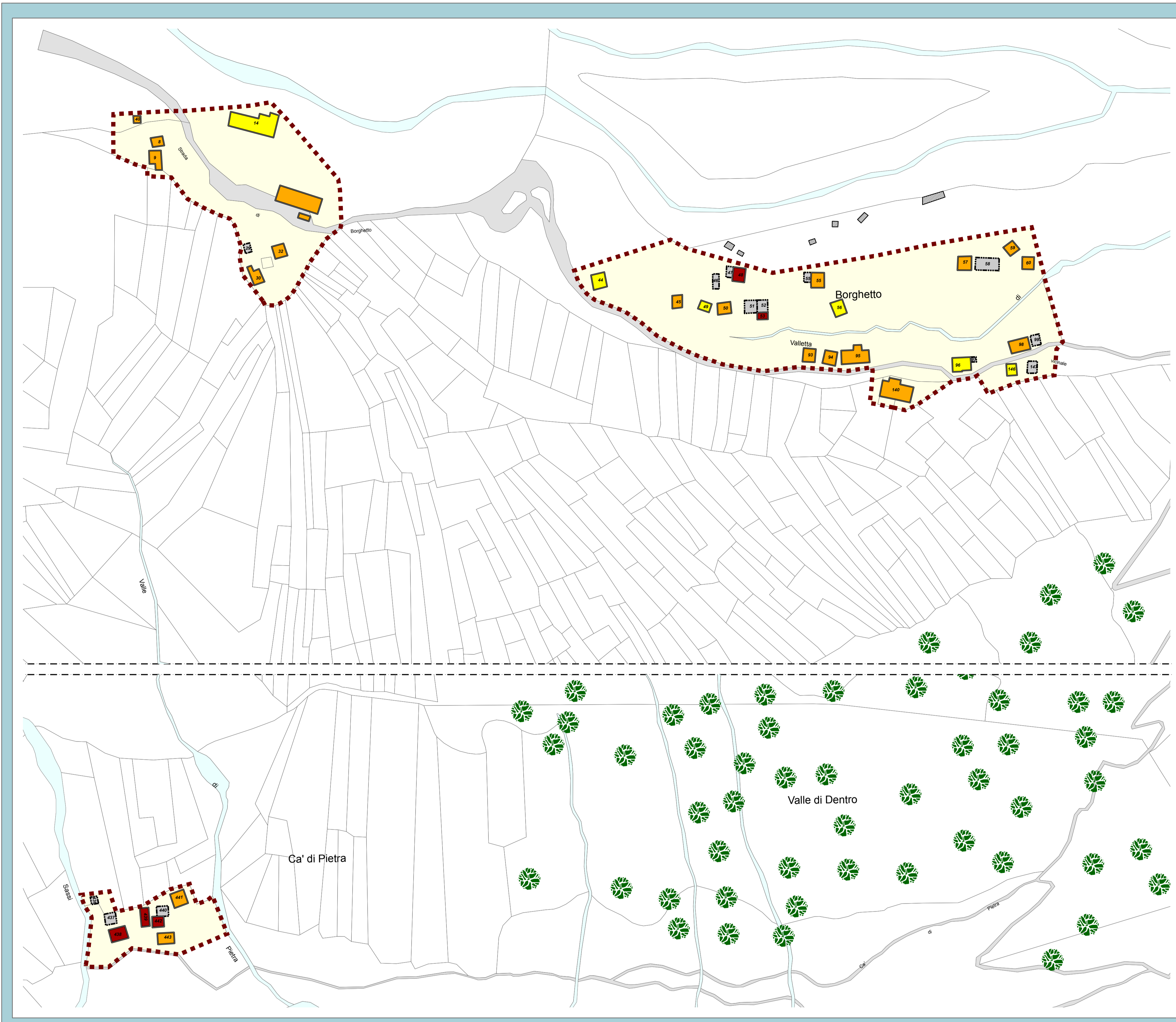
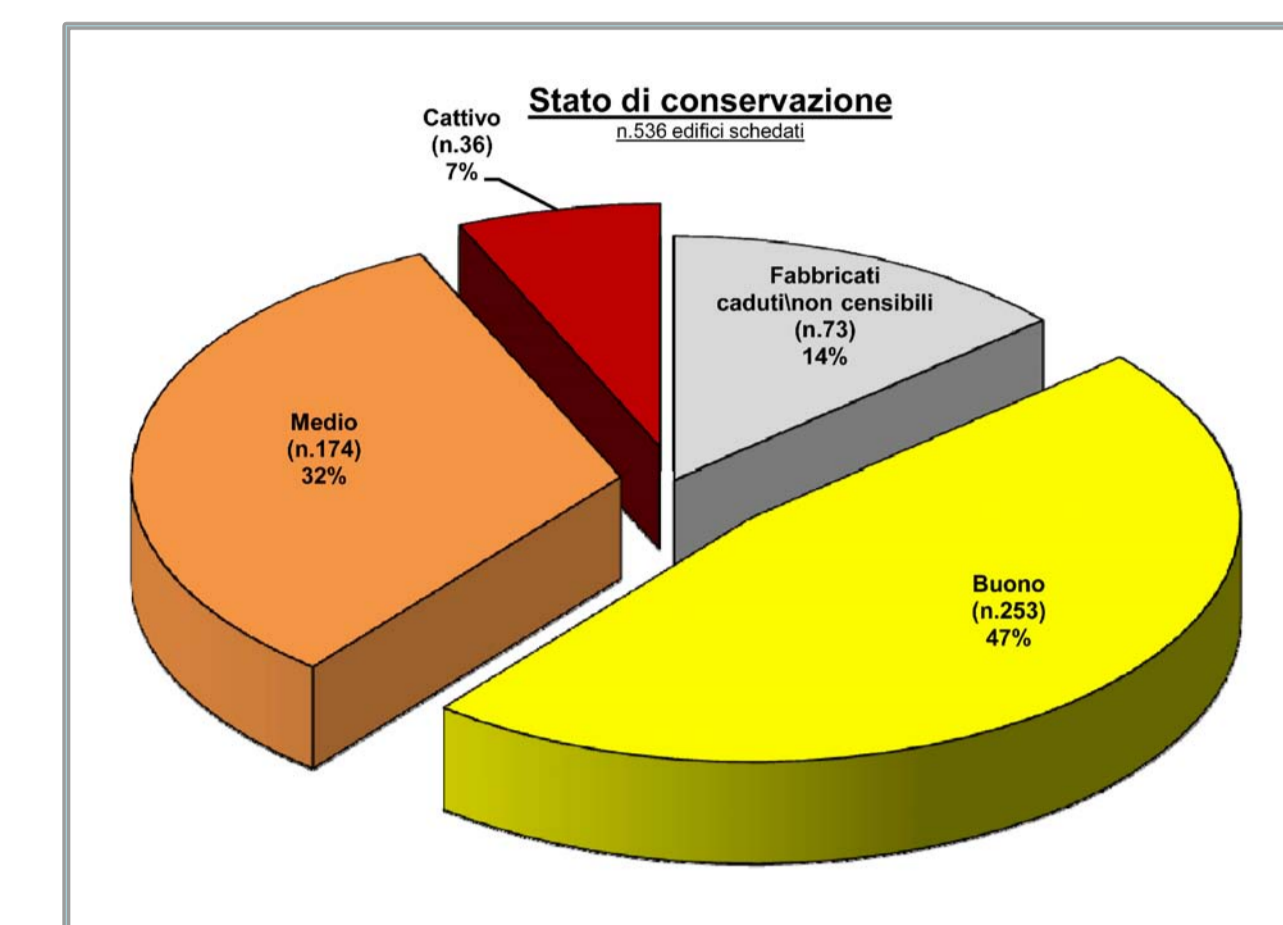
### Legenda:

Stato di conservazione:

- Buono
- Medio
- Cattivo

Fabbricati caduti o non censibili

NA\_Nuclci di antica formazione



Regione Lombardia

**PIANO DI GOVERNO DEL TERRITORIO**

**Comune di Madesimo**  
Provincia di Sondrio

STUDIOQUATTRO

**APPROVATO**

ARCHITETTURA URBANISTICA: STUDIOQUATTRO

ARCHITETTI: Erica Bonazzola, Irene Cusi, Daria Cusi, Simone Melloni

20021 Chiavenna (SO)  
Via Garibaldi, 2  
Tel. 0341.32155  
E-mail: studioquattro@studiodi.com

Progettista: Sindaco: Segretario:

20214 Grandsepe (CO)  
Via Roma, 1  
Tel. 0341.42155  
E-mail: studioquattro@studiodi.com

Adottato dal C.C. con delibera n° 20 del 21/07/2011

Provvedimento di completata con il PTCP n° 204 del 18/12/2011

Approvato dal C.C. con delibera n° 2 del 27/01/2012

**- DOCUMENTO DI PIANO -**

Analisi nuclei di antica formazione

Stato di conservazione

- Frondaglio - Zuca delle Urtiche - Bulzate - Borghetto -  
- Ca' di Pietra - Teggiate - Montespluga - Groppera -

commessa:	281CH	scale:	1:1.000	invio:	5Ab
Nome File:	281CH	Data:		Fase di lavoro:	
Tu_S01_Analisi_SitoComunale		Scale:	1:1.000	Redatto:	MSD
Tu_S01_Analisi_SitoComunale		Scale:	1:1.000	Verif.:	MSD
Tu_S01_Analisi_SitoComunale		Scale:	1:1.000	Approvato:	MSD