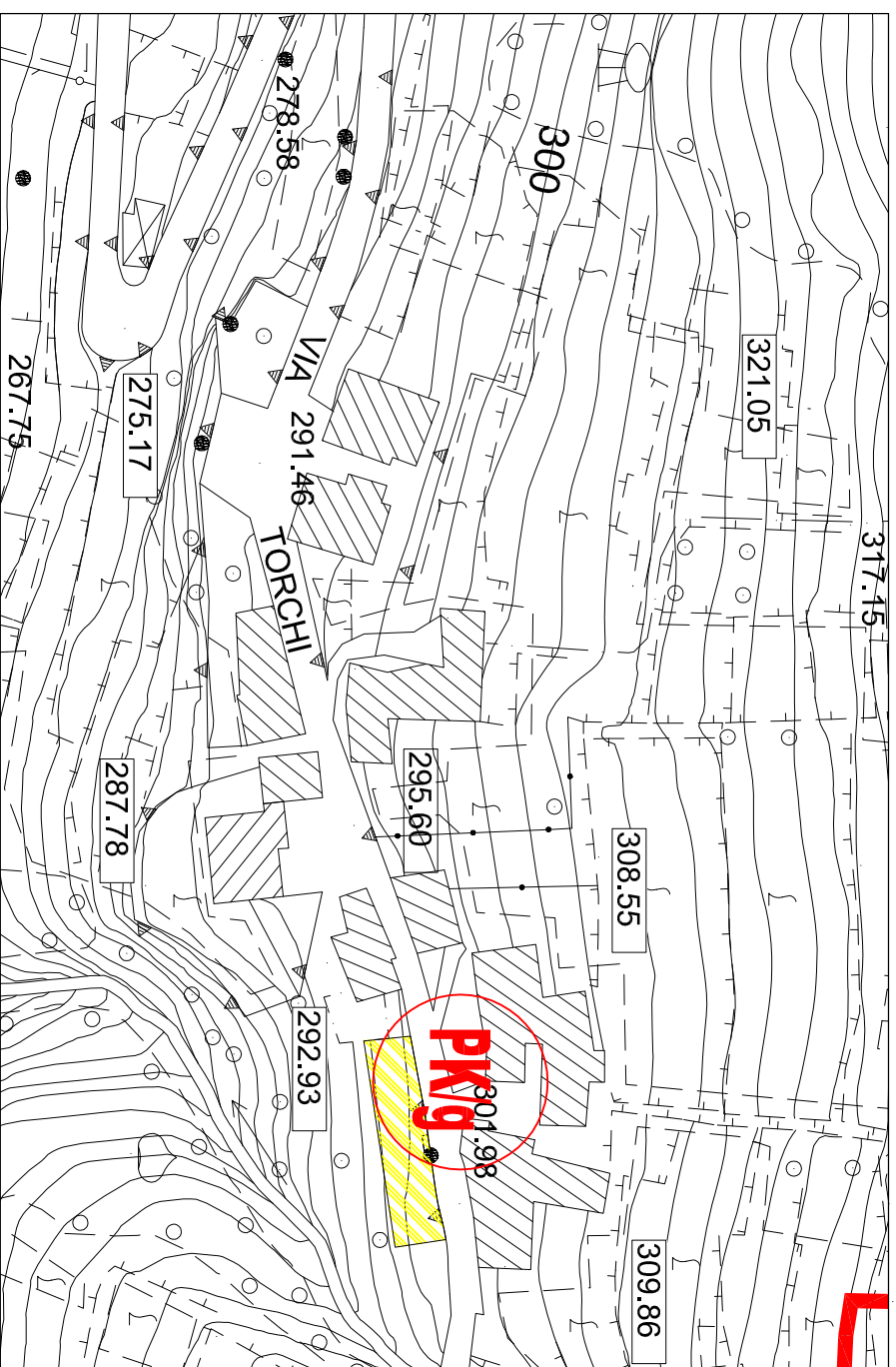



SCHEDA AREA DI SERVIZI PK/g



ESTRATTO PIANO DEI SERVIZI scala 1:1000



RILIEVO FOTOGRAFICO

AREA TEMATICA : mobilità e sosta
DENOMINAZIONE : parcheggio
LOCALIZZAZIONE : Torchi
SUPERFICIE DEL LOTTO g : 178,00 mq

IPOTESI DI PROGETTO

N. POSTI AUTO PKg: 8

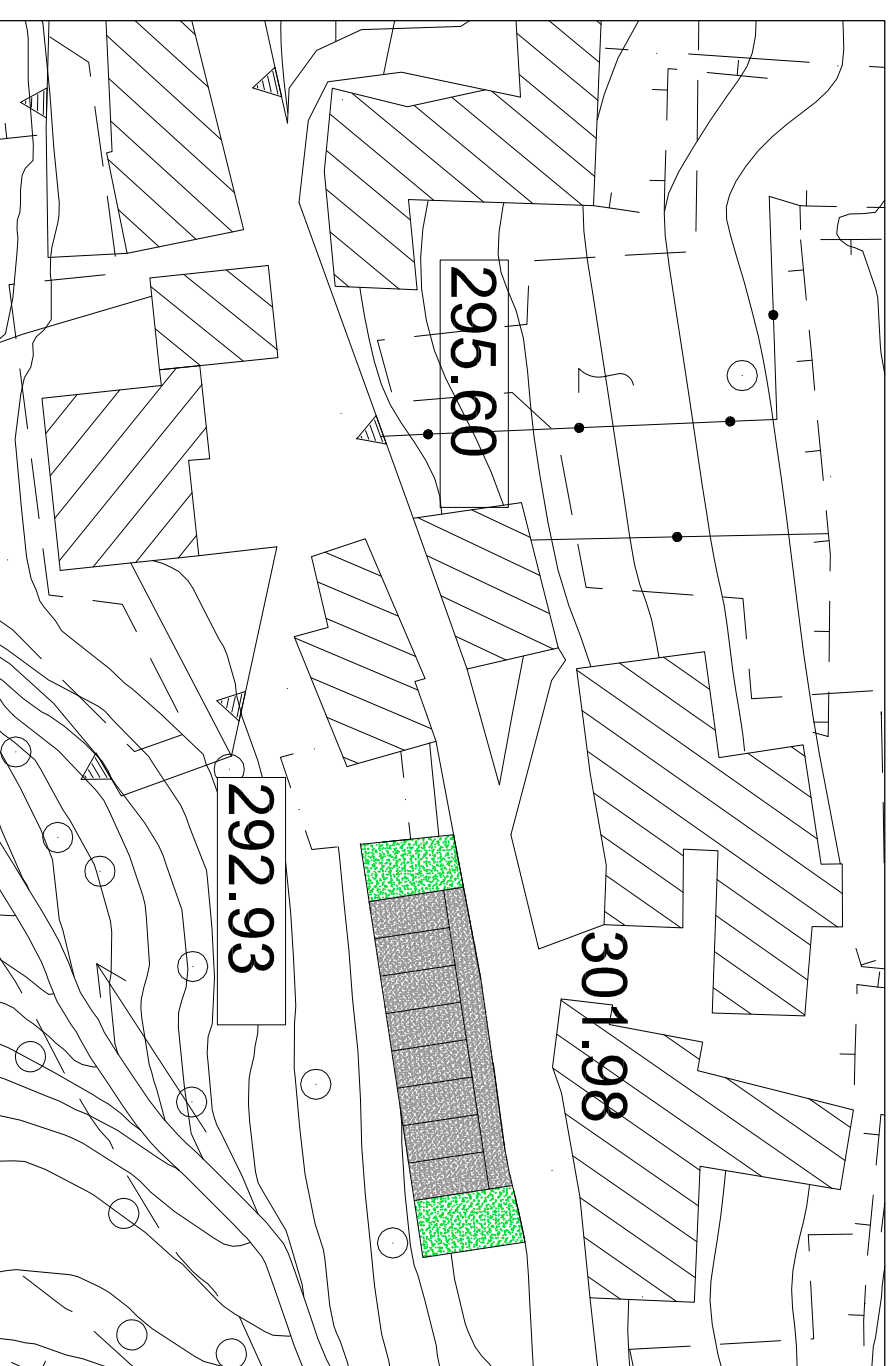
CARATTERISTICHE : il parcheggio in progetto si trova lungo la strada che parte da Manatello centro, passa per Pusterla e i Torchi fino ad arrivare alla strada panoramica del terziere inferiore.

L' aree in oggetto è adiacenti al nucleo di antica formazione denominato Torchi.

BACINO D'UTENZA : i servizi in progetto verranno utilizzati dagli abitanti della zona.

PROPRIETÀ E GESTIONE : i parcheggi saranno di proprietà comunale

COSTO PREVENTIVATO PK g : € 40.000,00



IPOTESI DI PROGETTO scala 1:500