


LEGENDA:

Ambiti di trasformazione

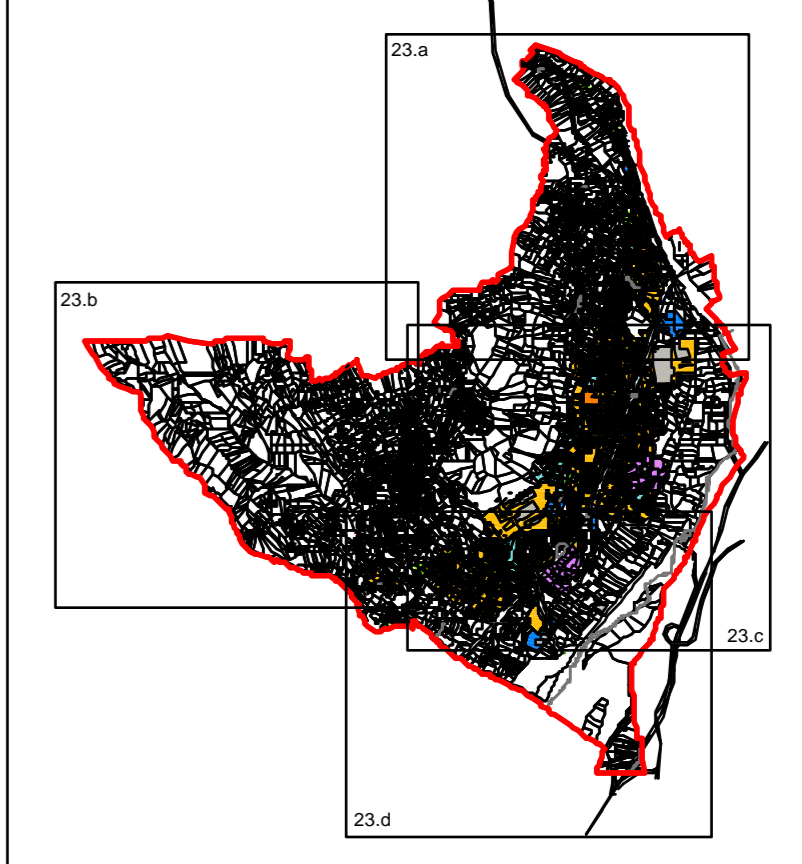
- Confine comune
- Ambiti di trasformazione in aree non edificate con consumo di suolo
- Ambiti di trasformazione in aree edificate senza consumo di suolo
- Standard tecnici
- Standard di interesse pubblico o di interesse collettivo
- Obbligo di piano attuativo
- Piani attuativi in vigore
- Opere di presa (borgeniti e pozzi)
- Sebati



COMUNE DI MESE

Provincia di Sondrio

VALUTAZIONE AMBIENTALE STRATEGICA



Il Sindaco
Il Segretario Comunale

Il Responsabile procedimento:

Adottato: _____

Approvato: _____

Oggetto: **CARTA DEGLI AMBITI DI TRASFORMAZIONE**


Scala: **1: 2.000**

Codice: **23.a**


Data: Dicembre '10

Aggiornamento: _____


Progettista:



Studio di Progettazione
Arch. Giovanni Battista Bonatti
Via R. Sansone 7 - 23020 Mele
tel. +39 0342 24000
www.studioprogettazione.it - email: info@studioprogettazione.it



Studio Architetto
Gabriele Dorici
Via Feltrina, 10 - 23020 Mele
tel. +39 0342 24000
www.studioarchitetto.it - email: studi@studioarchitetto.it



Studio Tecnico
Arch. Maurizio Zavan
Via Feltrina, 10 - 23020 Mele
tel. +39 0342 24000
www.studiotecnico.it - email: studi@studiotecnico.it

Collaboratori:

Geom. Gabriele Dorici Geom. Stefania Robustelli
Geom. Cinzia Simoni Geom. Maurizio Zavan