


ORIGINALE



# COMUNE DI POGGIRIDENTI

## Provincia di Sondrio

### DELIBERAZIONE DEL CONSIGLIO COMUNALE

Registro deliberazioni n. 9

OGGETTO: ESAME OSSERVAZIONI AL PGT ADOTTATO CON DELIBERA CONSILIARE N. 11 DEL 25.11.2011 - CONTRODEDUZIONI E DETERMINAZIONI - APPROVAZIONE DEFINITIVA DEL PIANO DI GOVERNO AL TERRITORIO COSTITUITO DA: Documento di piano - Piano dei servizi - Piano delle regole - V.A.S. - Componente geologica, idrogeologica e sismica - Reticolo idrico minore - Piano di classificazione acustica - Piano cimiteriale.

L'anno DUEMILADODICI, addì SEDICI del mese di MAGGIO alle ore 21.10, nella Sede Comunale.

Previa notifica degli inviti personali, avvenuta nei modi e termini di legge, si è riunito il Consiglio Comunale in seduta pubblica di prima convocazione, sessione straordinaria.

All'appello nominale risultano presenti in aula:

Cognome e Nome	Carica	Pr.	As.
NESA Angelo	SINDACO	P	
VALESINI Flavio	CONSIGLIERE	P	
CANTONI Hermes	CONSIGLIERE	P	
BORDONI Fabrizio	CONSIGLIERE	P	
TESTINI Stefano	CONSIGLIERE	P	
PAROLO Andrea	CONSIGLIERE	P	
MATTABONI Stefano	CONSIGLIERE	P	
PIASINI Rosaria	CONSIGLIERE	P	
PINI Corrado	CONSIGLIERE	P	
BRENZ VERCA Fabrizio	CONSIGLIERE	P	
PIASINI Lorenzo	CONSIGLIERE	P	
PRANDI Paolo	CONSIGLIERE	P	
GUGIATTI Luca	CONSIGLIERE	P	
Totale		13	0

Assiste il Segretario comunale Dott.ssa Annalisa PANSONI.

Il Sig. Angelo NESA nella sua qualità di Sindaco assunta la presidenza e constatata la legalità dell'adunanza dichiara aperta la seduta e pone in discussione la trattazione dell'oggetto sopraindicato.

## IL CONSIGLIO COMUNALE

**PREMESSO** che il Comune di Poggiridenti è dotato di Piano Regolatore generale approvato con deliberazione di Giunta Regionale n. 31847 del 13 maggio 1980, e che lo stesso è stato oggetto di successive varianti;

**RICORDATO** che la Regione Lombardia, con legge n. 12 dell'11 marzo 2005, ha approvato le nuove norme sul "Governo del Territorio", in attuazione di quanto previsto dall'art. 17, comma 3 della Costituzione, definendo forme e modalità di esercizio delle competenze spettanti agli Enti locali, nel rispetto dei principi fondamentali dell'ordinamento statale e comunitario, nonché delle peculiarità storiche, culturali, naturalistiche e paesaggistiche che connotano la Lombardia;

**DATO ATTO** che, ai sensi dell' art. 25 della citata Legge Regionale, gli strumenti urbanistici comunali vigenti conservano efficacia fino all'approvazione del PGT e comunque entro il 31.12.2012;

**RICHIAMATA** la deliberazione di Consiglio Comunale n. 11 del 25 novembre 2011, esecutiva, con la quale veniva adottato il Piano di Governo del Territorio, costituito dagli elaborati tecnici comprendenti il Documento di Piano, Piano dei servizi, Piano delle regole, Valutazione ambientale strategica, Componente geologica - idrogeologica e sismica, Reticolo idrico minore, Piano per la classificazione acustica e Piano Cimiteriale, elaborati che più precisamente sono qui di seguito dettagliatamente riportati:

### DOCUMENTO DI PIANO

(Arch. Gian Andrea Maspes e Ing. Pietro Maspes)

Elaborati:

Tav.	1.1	Inquadramento territoriale ed individuazione delle principali infrastrutture di trasporto	scala	1:10.000
Tav.	1.2	Inquadramento della componente paesaggistica ed ambientale		
Tav.	1.3	Documentazione storica e cartografica		
Tav.	1.4	Analisi territoriali preliminari		
Tav.	2.1	Indicazioni del Piano Territoriale Regionale	scala	1:50.000 1:1.500.000
Tav.	2.3	Indicazioni del Piano Territoriale di Coordinamento Provinciale	scala	1:50.000 1:25.000
Tav.	3.1.2	Individuazione dei vincoli sovraordinati di carattere infrastrutturale ed ambientale	scala	1:2.000
Tav.	4.1	ALLEGATO DP02 Dati statistici di riferimenti visualizzati su base cartografica		
Tav.	4.2.1	Evoluzione storica delle aree urbanizzate	scala	1:2.000
Tav.	4.2.3	Indagini edifici: altezze medie piani fuori terra e piani interrati	scala	1:5.000
Tav.	4.2.4	Servizi e attività presenti sul territorio comunale	scala	1:2.000
Tav.	4.3	Tavola delle infrastrutture e mobilità comunale	scala	1:2.000
Tav.	4.4.1	Analisi della destinazione d'uso dei suoli extraurbani e relativa sensibilità ambientale	scala	1:5.000
Tav.	4.4.2	Elementi significativi del paesaggio antropico e luoghi della memoria	scala	1:2.000
Tav.	4.4.3	Analisi degli elementi costitutivi del paesaggio	scala	1:2.000
Tav.	4.5B	Aree di proprietà comunale e degli enti	scala	1:2.000



Tav.	4.5C	Grado di frammentazione fondiaria	scala	1:2.000
Tav.	5.1.1A	Mosaicatura strumenti urbanistici comuni contermini	scala	1:10.000
Tav.	5.1.1B	Piano Regolatore Generale vigente	scala	1:2.000
Tav.	5.1.2B	Analisi di sensibilità ambientale e paesaggistica	scala	1:5.000
Tav.	5.1.3A	Istanze dei cittadini in relazione al PRG vigente	scala	1:2.000
Tav.	5.1.3B	Istanze cittadini in relazione al sistema vincolistico	scala	1:2.000
Tav.	5.1.3C	Istanze dei cittadini in relazione alla sensibilità paesaggistica	scala	1:2.000
Tav.	6.0_A3	Individuazione preliminare degli obiettivi di piano	scala	1:10.000
Tav.	6.0	Individuazione preliminare degli obiettivi di piano	scala	1:2.000
Tav.	7.1.2	Aree di valore paesaggistico ambientale ed ecologico - Rete ecologica Regionale/Comunale	scala	1:2.000
Tav.	7.2.1	Quadro strategico definitivo	scala	1:2.000
Tav.	7.2.2	Tavola delle previsioni di piano	scala	1:2.000
Tav.	7.2.3	Carta dei servizi	scala	1:2.000
Tav.	7.3	Previsioni di Piano Ambito di trasformazione n. 4/5/8/9/10/11/14		
Tav.	E.01	Individuazione delle aree per l'installazione di impianti per la telecomunicazione e radiotelevisione	scala	1:2.000
Rel.	DR.01	Relazione generale		
Schede	DA.02.a	Istruttoria istanze di cittadini ed enti (Sintesi)		
Schede	DA.02.b	Istruttoria istanze di cittadini ed enti (Schede di dettaglio)		
Nta	DN.03	Allegato B alle Nta - Schede tecnico-orientative per l'attuazione degli ambiti di trasformazione		

#### PIANO DEI SERVIZI

(Arch. Gian Andrea Maspes e Ing. Pietro Maspes)

Elaborati:

Tav.	S.01	Attrezzature pubbliche e d'interesse generale - planimetria d'insieme	scala	1:2.000
Tav.	S.02	Attrezzature pubbliche e d'interesse generale incluse quelle negli Ambiti di Trasformazione	scala	1:2.000
Tav.	S.03	Stato di attuazione dei servizi	scala	1:2.000
Tav.	S.S.01	Ricognizione dei sottoservizi - Acquedotto e rete irrigua comunale - Individuazioni metanodotti ed elettrodotti - Rete delle acque bianche/nere	scala	1:5.000
Schede	SR.A1	Schede di analisi dello stato dei servizi		
Rel.	SR.01	Relazione tecnica e di dimensionamento		

#### PIANO DELLE REGOLE

(Arch. Gian Andrea Maspes e Ing. Pietro Maspes)

Elaborati:

Tav.	R.01	Carta dei vincoli	scala	1:2.000
Tav.	R.02	Carta della disciplina delle aree	scala	1:2.000
Tav.	R.03	Carta del paesaggio: disposizioni di tutela paesaggistico ambientale	scala	1:2.000
Tav.	R.04	Elementi significativi del paesaggio antropico e della memoria	scala	1:2.000

<b>Tav.</b>	<b>RNS.00</b>	Inquadramento storico del territorio comunale e dei nuclei di antica formazione	<i>scala</i>	<i>1:1.000</i>
<b>Tav.</b>	<b>RNS.02</b>	Criteri d'intervento all'interno dei nuclei di antica formazione quadro 1-2-3. Ca' Bianchini-Surana-Pizzatti.	<i>scala</i>	<i>1:1.000</i>
<b>Tav.</b>	<b>RNS.02</b>	Criteri d'intervento all'interno dei nuclei di antica formazione quadro 4-5-6-9. Fomiatti-Zocca-Nobili-Spina-Masoncello-Torchio	<i>scala</i>	<i>1:1.000</i>
<b>Tav.</b>	<b>RNS.02</b>	Criteri d'intervento all'interno dei nuclei di antica formazione quadro 7-8. Torricello-Ferrari	<i>scala</i>	<i>1:1.000</i>
<b>Tav.</b>	<b>RNS.02</b>	Criteri d'intervento all'interno dei nuclei di antica formazione quadro 10-11-12-13. Conforti-Pignotti-Gandoni-Palù	<i>scala</i>	<i>1:1.000</i>
<b>Nta</b>	<b>RN.01</b>	Criteri e Orientamenti del Documento di Piano, Norme Tecniche del Piano dei Servizi, Norme Tecniche del Piano delle Regole		
<b>Nta</b>	<b>RNS.01</b>	Modalità di intervento negli ambiti di antica formazione, negli edifici e nei nuclei sparsi		
<b>Schede</b>	<b>RN.02</b>	Abaco dei valori dell'abitato ed elementi della memoria		
<b>Nta</b>	<b>R.NS.03.1</b>	Schede analitiche edifici nuclei d'antica formazione: Cà Bianchini - Surana - Cà Pizzatti Torchio - Masoncello - San Fedele, Torricello, Piazza - Cà Fomiatti		
<b>Nta</b>	<b>R.NS.03.2</b>	Schede analitiche edifici nuclei d'antica formazione: Zocca - Nobili - Spina		
<b>Nta</b>	<b>R.NS.03.3</b>	Schede analitiche edifici nuclei d'antica formazione: Conforti - Pignotti - Gandoni - Palù		

#### **RAPPORTO AMBIENTALE**

*(Arch. Gian Andrea Maspes e Ing. Pietro Maspes)*

**Elaborati:**

<b>Rel.</b>	<b>V.S.01</b>	Rapporto ambientale: documento di scoping
<b>Rel.</b>	<b>V.R.01</b>	Rapporto ambientale: documento di Piano
<b>Rel.</b>	<b>V.R.02</b>	Sintesi non tecnica
<b>Rel.</b>	<b>V.R.0.2A</b>	Allegati

**Parere Motivato**

**Dichiarazione di Sintesi**

*(Redatti dalle autorità procedenti/competenti)*

#### **COMPONENTE GEOLOGICA, IDROGEOLOGICA E SISMICA DEL PIANO DI GOVERNO DEL TERRITORIO**

*(Dott. Geol. Maurizio Azzola)*

**Elaborati:**

		Relazione geologica generale		
<b>Tav.</b>	<b>G1</b>	Carta di inquadramento geologico	<i>scala</i>	<i>1:5.000</i>
<b>Tav.</b>	<b>G2</b>	Carta inventario dei fenomeni franosi	<i>scala</i>	<i>1:5.000</i>
<b>Tav.</b>	<b>G3</b>	Carta del dissesto con legenda uniformata PAI	<i>scala</i>	<i>1:5.000</i>
<b>Tav.</b>	<b>G4</b>	Carta di pericolosità sismica locale	<i>scala</i>	<i>1:5.000</i>
<b>Tav.</b>	<b>G5</b>	Carta di sintesi	<i>scala</i>	<i>1:5.000</i>
<b>Tav.</b>	<b>G6</b>	Carta della fattibilità delle azioni di piano	<i>scala</i>	<i>1:2.000</i>
<b>Tav.</b>	<b>G7</b>	Carta della fattibilità delle azioni di	<i>scala</i>	<i>1:10.000</i>



piano  
 Tav. G8 Carta dei vincoli scala 1:5.000

**RETICOLO IDRICO MINORE - STUDIO VIGENTE**  
 (Dott. Geol. Emanuele Saligari - Dott. Ing. Renato Joli)

Elaborati:

- Relazione illustrativa
- Tav. 1 Tavola sinottica del reticolo idrografico Scala 1:5.000  
con indicazione dei bacini più importanti
- Tav. 2 Reticolo idrografico e relative fasce di rispetto Scala 1:5.000
- Tav. 3 Reticolo idrografico e relative fasce di rispetto su planimetria catastale (centri abitati e aree di fondovalle) Scala 1:2.000
- All. 1 Regolamento di polizia idraulica - Norme tecniche di attuazione
- All. 2 Criteri generali per le verifiche di compatibilità idraulica
- All. 3 Documentazione fotografica

**PIANO DI CLASSIFICAZIONE ACUSTICA**  
 (Arch. Gian Andrea Maspes e Ing. Pietro Maspes)

Elaborati:

- Rel. AR Relazione tecnica
- Rel. All.A Risultati campagna rilievi fonometrici
- Tav. 1.1 Inquadramento territoriale ed individuazione delle principali infrastrutture di trasporto scala 1:5.000  
Varie
- Tav. A2 Uso del suolo e previsioni urbanistiche: relazioni con i comuni limitrofi e inquadramento acustico adattato su modello digitale del terreno scala 1:10.000
- Tav. A3 Classificazione acustica su ortofoto adattata su modello digitale del terreno scala 1:5.000  
e varie
- Tav. A4 Individuazione sorgenti sonore e ricettori sensibili scala 1:2.000
- Tav. A5 Individuazione dei punti delle misure fonometriche scala 1:2.000
- Tav. C1 Classificazione acustica del territorio comunale scala 1:2.000
- Tav. C2 Classificazione acustica del territorio comunale ed interrelazioni con i comuni limitrofi scala 1:5.000

**PIANO REGOLATORE CIMITERIALE**  
 (Arch. Gian Andrea Maspes e Ing. Pietro Maspes)

Elaborati:

- Rel. PRCC Relazione illustrativa
- Rel. PRCC Ordinamento sepolture per data di concessione
- Rel. All.1
- Rel. PRCC Codifica sepolture nei cimiteri per tipologia e ubicazione
- Rel. All.2
- Tav. 1 Planimetria del Cimitero di Poggiridenti Alto scala 1:50
- Tav. 2 Planimetria del Cimitero di Poggiridenti Piano scala 1:50

**DATO ATTO CHE:**

- gli atti del Piano di Governo del Territorio, adottato, sono stati depositati in libera visione al pubblico per la durata di giorni trenta consecutivi a decorrere dal giorno 21.12.2011, come prescritto dall' art 13, comma 4, della R.L. n, 12/2005;

- l'avviso di deposito degli atti di P.G.T. è stato pubblicato all'Albo pretorio comunale dal 21.12.2011 al 19.01.2012, sul B.U.R.L. n. 51 serie inserzioni e concorsi del 21.12.2011, e sul quotidiano "La Provincia" in data 21.12.2011, nonché sul sito internet istituzionale dal 21.12.2011, ai sensi del comma 4, dell' art 13, della L.R. 12/2005 e s.m.i;

**RILEVATO**, per quanto sopra specificato, che il termine per la presentazione di eventuali osservazioni ("durante il periodo di deposito e nei trenta giorni successivi") risultava determinato il giorno 20.02.2012;

**DATO ATTO** che, ai sensi dell'art. 13 della L.R. n. 12/2005:

- con nota prot. n. 5812 del 15.12.2011 è stato richiesto all'A.S.L. competente il prescritto parere, inoltrando tutta la documentazione necessaria;
- con nota prot. n. 5811 del 15.12.2011 è stato richiesto all'ARPA della Lombardia dipartimento di Sondrio, il prescritto parere, inoltrando tutta la documentazione necessaria;
- con nota prot. n. 5813 del 15.12.2011 è stato richiesto alla Provincia di Sondrio il prescritto parere, inoltrando tutta la documentazione necessaria;
- con nota prot. n. 5814 del 15.12.2011 è stato richiesto alla Regione Lombardia Direzione Generale Territorio e Urbanistica il prescritto parere, essendo interessato da obiettivi prioritari di interesse regionale, inoltrando tutta la documentazione necessaria;

**DATO ATTO** che, ai sensi del comma 7, dell' art. 13 della L.R. n. 12/2005 il Consiglio Comunale entro il termine di 90 giorni dalla scadenza del termine per la presentazione delle osservazioni, a pena di inefficacia degli atti assunti, deve decidere in merito alle osservazioni pervenute, apportando agli atti di PGT le modificazioni conseguenti all'eventuale accoglimento;

**EVIDENZIATO** che, a pena di inefficacia degli atti assunti, il Consiglio Comunale provvede all'adeguamento del documento di piano adottato, nel caso la Regione o la Provincia abbiano ravvisato elementi di incompatibilità con le previsioni prevalenti del P.T.R. e del P.T.C.P.;

**RICORDATO** che la D.G.R. n. 6/27498 del 18/4/1997 relativamente all'esame delle osservazioni inoltrate allo strumento urbanistico adottato recita: "il Comune provvede ad esaminare le osservazioni pervenute allo strumento urbanistico generale adottato, e si determina nel merito approvando, approvando parzialmente o respingendo le osservazioni; le relative motivazioni possono essere espresse per singole osservazioni o per gruppi omogenei di osservazioni";

**VISTA** la Legge Regionale n. 12 del 11.03.2005 "Legge per il governo del territorio" e successive modifiche, nonché i criteri di attuazione;

**CONSIDERATO** che risultano pervenuti:

- in data 12.01.2012 , prot. n. 188 ,il parere di ARPA Lombardia, allegato "SUB 1";
- in data 06.04.2012, prot. n. 1586, il parere della Provincia di Sondrio in merito alla valutazione di compatibilità con il Piano Territoriale di Coordinamento Provinciale (PTCP), ai sensi dell' art 13, comma 5, modifiche non sostanziali al PTCP ai sensi art 17, comma 11, della L.R. 12/05, allegato "SUB 2";
- in data 23.04.2012, prot. n. 1802, il parere della Regione in merito al Documento di Piano del PGT ai sensi dell' art 13, comma 8, L.R. 12/05, allegato "SUB. 3";
- in data 11.11.2011 , prot. n. 5353, il parere di ASL Sondrio, allegato "SUB 4";
- n. 58 osservazioni, (entro il termine del 20/02/2012) registrate al protocollo comunale e esposte in sintesi nell' Elaborato D " Allegato D", costituito da 65 pagine e denominato " Controdeduzioni alle osservazioni dei cittadini";



**PRESO ATTO** che i professionisti incaricati della stesura del PGT e dell'esame delle osservazioni, Arch. Gian Andrea Maspes e Ing. Pietro Maspes, hanno presentato gli elaborati contenenti la sintesi e la tipologia delle osservazioni, le controdeduzioni e le proposte al Consiglio Comunale di accoglimento, o di parziale accoglimento, o di non accoglimento delle osservazioni pervenute;

**SONO PRESENTI** al tavolo consigliare i professionisti estensori del PGT e dell'esame delle osservazioni, Arch. Gian Andrea Maspes e Ing. Pietro Maspes, il Responsabile del Servizio Tecnico, Geom. Mattaboni Dante e l'Architetto del Servizio Tecnico, Sabina Parora;

**Il Presidente:**

**PROCEDE** alla lettura dell' art. 78, secondo comma, del Decreto Legislativo 267/2000, che recita:

"Gli amministratori di cui all'art. 77, secondo comma, devono astenersi dal prendere parte alla discussione ed alla votazione di delibere riguardanti interessi propri o di loro parenti o affini sino al quarto grado. L'obbligo di astensione non si applica ai provvedimenti normativi o di carattere generale, quali i piani urbanistici, se non nei casi in cui sussista una correlazione immediata e diretta fra il contenuto della deliberazione e specifici interessi dell'amministratore o di parenti o affini fino al quarto grado,omissis. ....";

**RICORDA** che alla votazione finale del PGT nel suo complesso potranno partecipare tutti i consiglieri presenti, vertendo tale ultima votazione non in merito alle puntali previsioni pianificatorie, ma bensì all'intero strumento urbanistico unitariamente considerato;

**PROCEDE** ad illustrare ai Consiglieri le modalità di svolgimento dei lavori consiliari, precisando che i professionisti redattori del PGT e dell'esame delle osservazioni esporranno, prima degli interventi e delle votazioni, la sintesi e la tipologia delle osservazioni, le controdeduzioni e le proposte al Consiglio Comunale di accoglimento o di parziale accoglimento o di non accoglimento delle osservazioni pervenute;

**TERMINA** dicendo che seguirà la votazione finale sulla proposta di approvazione del P.G.T. nel suo complesso, composto dagli atti adottati con la richiamata delibera consiliare n. 11 del 25.11.2011, esecutiva, integrati e/o modificati dalle risultanze provenienti dall' esame e dalle votazioni in ordine alle osservazioni;

**IL PRESIDENTE** espone che si inizierà con l' esame delle osservazioni pervenute dagli Enti riportate, in sintesi, negli elaborati redatti dallo Studio Maspes, allegati al presente atto per farne parte integrante e sostanziale e precisamente:

- Elaborato A "Controdeduzioni alle osservazioni di ARPA Lombardia" (All. A alla presente deliberazione);
- Elaborato B "Controdeduzioni alle osservazioni della Provincia di Sondrio" (All. B alla presente deliberazione );
- Elaborato C "Controdeduzioni alle osservazioni della Regione Lombardia"(All. C alla presente deliberazione );
- Elaborato E "Controdeduzioni alle osservazioni di A.S.L."(All. E alla presente deliberazione );

Successivamente si passerà all' esame delle osservazioni pervenute dai privati anch'esse sintetizzate nell' elaborato redatto dallo Studio Maspes, allegato al presente atto per farne parte integrante e sostanziale e precisamente:

- Elaborato D " Controdeduzioni alle osservazioni dei cittadini" ( All. D alla presente deliberazione)

➤ **ESAME ELABORATO A "Controdeduzioni alle osservazioni di ARPA Lombardia"**  
**(ALLEGATO A alla presente deliberazione )**

Il Consiglio Comunale, dopo breve discussione stabilisce, unanimemente, di procedere all'esame e alla votazione di ogni singola osservazione di ARPA, come riportate, in sintesi, nell' **Elaborato A** redatto dallo Studio Maspes e numerate progressivamente dal n. 1 al n. 11.

L'esito dell' esame delle sopracitate osservazioni (dal n. 1 al n.11) è quello riportato nel documento denominato **"Esito esame osservazioni presentate da Arpa"**, Allegato A1 alla presente deliberazione per costituirne parte integrante e sostanziale.

Nel documento denominato **"Sintesi principali interventi"**, Allegato A2 alla presente deliberazione, sono riportati, in sintesi, i principali interventi.

➤ **ESAME ELABORATO B " Controdeduzioni alle osservazioni della Provincia di Sondrio"**  
**(ALLEGATO B alla presente deliberazione)**

Il Consiglio Comunale dopo breve discussione, unanimemente, stabilisce che per ragioni di celerità si procederà all'esame e alla votazione delle osservazioni della Provincia come riportate, in sintesi, nell' **Elaborato B** redatto dallo Studio Maspes e numerate progressivamente dal n. 1 al n. 24, come segue:

- esame e votazione del gruppo di osservazioni della Provincia per le quali, nel citato Elaborato B, viene proposto al Consiglio Comunale l'accoglimento, e più precisamente le osservazioni contraddistinte con la seguente numerazione:1-2-3-4-5-6-7-8-9-11-12-13-14-15-16-18-19-22-23-24;
- esame e votazione di ogni singola osservazione della Provincia per le quali, nel citato Elaborato B, viene proposto al Consiglio Comunale il non accoglimento e precisamente le osservazioni contraddistinte con la seguente numerazione: 10 - 17 - 20 - 21;

Nel corso dell'esame dell'osservazione n. 20, dopo ampia discussione, unanimemente, il Consiglio Comunale stabilisce di procedere alla votazione della predetta osservazione con singole votazioni per ciascun ambito riportato nel citato Elaborato B, e precisamente ATR.1-ATR.2-ATR.4-ATR.7.

L'esito dell' esame delle sopracitate osservazioni(dal n. 1 al n.24) è quello riportato nel documento denominato **"Esito esame osservazioni presentate dalla Provincia"**, Allegato B1 alla presente deliberazione per costituirne parte integrante e sostanziale.

Nel documento denominato **"Sintesi principali interventi"**, Allegato B2 alla presente deliberazione, sono riportati, in sintesi, i principali interventi.

➤ **ESAME ELABORATO C "Controdeduzioni alle osservazioni della Regione Lombardia"**  
**(ALLEGATO C alla presente deliberazione )**

Il Consiglio Comunale dopo breve discussione, unanimemente, stabilisce che per ragioni di celerità si procederà all'esame e votazione delle osservazioni della Regione Lombardia come riportate, in sintesi, nell'**Elaborato C** redatto dallo Studio Maspes e numerate progressivamente dal n. 1 al n. 12, come segue:

- esame e votazione del gruppo di osservazioni della Regione per le quali nel citato Elaborato C, viene proposto al Consiglio Comunale l'accoglimento, e più precisamente le osservazioni contraddistinte con la seguente numerazione: n. 1-2-4-11-12;





- esame e votazione del gruppo di osservazione della Regione, per le quali nel citato Elaborato C, viene proposto al Consiglio Comunale il non accoglimento, e più precisamente le osservazioni contraddistinte con la seguente numerazione: 3-5-6-7-8-9-10;

L'esito dell' esame delle sopracitate osservazioni (dal n. 1 al n. 12) e la dichiarazione di voto sono riportati nel documento denominato **"Esito esame osservazioni presentate dalla Regione"**, Allegato C1 alla presente deliberazione per costituirne parte integrante e sostanziale;

➤ **ESAME ELABORATO E "Controdeduzioni alle osservazioni dell'ASL"**  
(ALLEGATO E alla presente deliberazione )

Il Consiglio Comunale in via preliminare, unanimemente, stabilisce di variare la proposta di votazione dell'osservazione individuata al n. 1 dell'**Elaborato E**, da "non accoglimento" ad "accoglimento"; stabilisce inoltre che, per ragioni di celerità, si procederà con un'unica votazione delle osservazioni contraddistinte con la numerazione n. 1-2-3-4;

L'esito dell' esame delle sopracitate osservazioni ( dal n. 1 al n. 4) è quello riportato nel documento denominato **"Esito esame osservazioni presentate dall'ASL"**, Allegato E1 alla presente deliberazione per costituirne parte integrante e sostanziale.

Il **Presidente**, alle ore 23.10, terminato l'esame delle osservazioni presentate dagli Enti, propone un'interruzione dei lavori consiliari di circa 5 minuti.

La seduta del Consiglio Comunale riprende alle ore 23.18.

Risultano presenti tutti i 13 Consiglieri , i professionisti redattori del piano e i tecnici comunali;

Si procede quindi all'esame delle osservazioni presentate dai privati;

➤ **ESAME ELABORATO D "Controdeduzioni alle osservazioni dei cittadini"**  
(ALLEGATO D alla presente deliberazione )

Il Consiglio Comunale procede all'esame e votazione delle osservazioni dei cittadini come riportate, in sintesi, nell'**Elaborato D** (composto da n. 65 pagine) redatto dallo Studio Maspes e numerate progressivamente dal n. 1 al n. 58.

Lo svolgimento dell' esame e delle votazioni delle sopracitate osservazioni è quello riportato nel documento denominato **"Esito esame osservazioni presentate dai cittadini"**, Allegato D1 alla presente deliberazione per costituirne parte integrante e sostanziale.

**SUCCESSIVAMENTE** si prende atto che:

- per quanto attiene all'approvazione del Reticolo idrico minore la Sede Territoriale di Sondrio della Regione Lombardia ha ritenuto lo stesso compatibile con le indicazioni delle D.G.R. n. 7/7868 e n. 7/13950, esprimendo parere favorevole con nota del 10.05.2011 prot. n. 2353;
- per quanto attiene all'approvazione del Piano per la Classificazione Acustica i Comuni confinanti non hanno fatto pervenire alcun parere;
- per quanto attiene all'approvazione del Piano Cimiteriale, l'ASL Sondrio ha espresso parere favorevole con nota n. 51769 del 27.10.2011, pervenuta in data 08.11.2011 prot. n. 5299;
- in particolare lo Studio Geologico è stato aggiornato secondo le prescrizioni contenute nei pareri degli Enti, a cura del Dott. Geol.

Maurizio Azzola e che gli elaborati aggiornati sono pervenuti in data 04.05.2012, prot. 1975, e che il predetto Studio Geologico farà parte del Documento di Piano, così come indicato nel parere della Regione Lombardia;

- è stata redatta la dichiarazione sostitutiva di atto di notorietà all. 15 alla D.G.R. 8/1566/2005;
- che sono stati effettuati gli adempimenti previsti dalla procedura di Valutazione Ambientale Strategica successivi e conseguenti l'adozione, ed in particolare sono stati redatti i seguenti documenti:
  - Dichiarazione di Sintesi finale, redatta dall'Autorità Competente e Procedente;
  - Parere motivato finale, espresso congiuntamente dalle Autorità Competente e Procedente;

**PRESO ATTO** del parere favorevole di regolarità tecnica espresso, ai sensi dell'art. 49, comma 1, del Decreto Legislativo 267/2000, dal Responsabile del Servizio Tecnico, allegato al presente atto;

**VISTI** gli esiti delle votazioni relative alle osservazioni degli Enti e dei privati di cui innanzi;

Con la seguente votazione espressa per alzata di mano:

Consiglieri presenti N. 13


Astenuti n.4 (Brenz Verca Fabrizio, Piasini Lorenzo, Prandi Paolo, Gugiatti Luca)

Favorevoli: n. 9

Contrari: n. 0


## **DELIBERA**

- 1) **DI PRENDERE ATTO**, in merito al procedimento di VAS del "**Parere Motivato Finale**" e della "**Dichiarazione di Sintesi Finale**" della Valutazione Ambientale Strategica, rilasciati dall'Autorità Competente e dall'Autorità Procedente per la VAS contraddistinti rispettivamente alla lettera "F" e "G", e allegati al presente atto per farne parte integrante e sostanziale.
- 2) **DI RECEPIRE E APPROVARE**, le controdeduzioni e le determinazioni, in merito alle osservazioni presentate dagli Enti al Piano di Governo del Territorio adottato con deliberazione n. 11 del 25.11.2011 secondo la documentazione allegata alla presente deliberazione sotto le lettere A - B - C - E e come risultante nelle votazioni in ordine alle osservazioni riportate nella documentazione allegata alla presente deliberazione sotto le lettere A1 - B1 - C1 - E1, il tutto per formarne parte integrante e sostanziale.
- 3) **DI RECEPIRE E APPROVARE**, le controdeduzioni e le determinazioni, in merito alle osservazioni presentate dai cittadini al Piano di Governo del Territorio adottato con deliberazione n. 11 del 25.11.2011 secondo la documentazione allegata alla presente deliberazione sotto la lettera D e come risultante nelle votazioni in ordine alle osservazioni riportate nella documentazione allegata alla presente deliberazione sotto la lettera D1, il tutto per formarne parte integrante e sostanziale.
- 4) **DI APPROVARE** lo Studio Geologico aggiornato dal Dott. Geol. Maurizio Azzola a seguito delle osservazioni pervenute dagli Enti, dando atto che il predetto Studio Geologico farà parte del Documento di Piano, così come indicato nel parere della Regione Lombardia, unitamente alla dichiarazione sostitutiva di atto di notorietà all. 15 alla D.G.R. 8/1566/2005.
- 5) **DI APPROVARE** in via definitiva, per quanto sopra esposto, ai sensi dell'art. 13 della L.R. n. 12/ 2005 e s.m. il Piano di Governo del Territorio adottato con delibera consigliere n. 11 del 25.11.2011 (Documento di Piano, dal Piano dei Servizi, dal Piano delle Regole, dalla VAS, dalla



Componente Geologica, Idrogeologica e Sismica, dal Reticolo Minore, dal Piano di Classificazione Acustica, dal Piano Cimiteriale) con le modifiche e/o integrazioni conseguenti all' accoglimento totale e/o parziale delle osservazioni presentate dagli Enti e dai privati.

- 6) **DI DARE MANDATO** al Responsabile del Servizio Tecnico affinché provveda alla stesura, con l'ausilio dei professionisti estensori, Arch. Gianandrea Maspes e Ing. Pietro Maspes, dei documenti conseguenti alle modifiche e/o integrazioni apportate agli atti di PGT attraverso la materiale trasposizione dei contenuti della presente deliberazione negli atti medesimi.
- 7) **DI DEMANDARE** al Responsabile del Servizio Tecnico tutti gli adempimenti necessari per divenire alla pubblicazione dell'avviso di approvazione del PGT sul Bollettino Ufficiale della Regione Lombardia, cui è subordinata l'efficacia dello stesso, pubblicazione che è condizionata, tra l'altro, alla completa e corretta trasmissione al SIT degli elaborati del PGT dell'Ente in formato digitale.
- 8) **DARE ATTO** che gli atti di PGT acquistano efficacia con la pubblicazione dell'avviso della loro approvazione definitiva sul BURL, fino a tale pubblicazione si applicheranno le misure di salvaguardia.





COMUNE DI POGGIRIDENTI

\*\*\*\*\*

Provincia di Sondrio

Poggiridenti, 11/05/2012

Allegato alla delibera  
c.c. n. 9 del 16/05/2012

OGGETTO: ESAME OSSERVAZIONI AL PGT ADOTTATO CON DELIBERA CONSILIARE N. 11 DEL 25.11.2011 - CONTRODEDUZIONI E DETERMINAZIONI - APPROVAZIONE DEFINITIVA DEL PIANO DI GOVERNO AL TERRITORIO COSTITUITO DA: Documento di piano - Piano dei servizi - Piano delle regole - V.A.S. - Componente geologica, idrogeologica e sismica - Reticolo idrico minore - Piano di classificazione acustica - Piano cimiteriale.


Il sottoscritto Mattaboni Dante, Responsabile del Servizio,

esprime, ai sensi dell'art. 49 del D.Lgs. 267/2000, parere favorevole in ordine alla regolarità tecnica dell'atto, tenuto conto degli elaborati di controdeduzione che contengono gli accoglimenti prescrittivi di Arpa-Provincia-Regione Lombardia-Asl;

esprime parere contrario per i seguenti motivi:

parere irrilevante ai sensi dell'art. 49 del D.Lgs. 267/2000.

IL RESPONSABILE DEL SERVIZIO





*[The content of this page is obscured by a large diagonal line.]*

Letto, confermato e sottoscritto.

IL PRESIDENTE  
Angelo NESA



IL SEGRETARIO COMUNALE  
Dott.ssa Annalisa PANSONI

\*\*\*\*\*

**CERTIFICATO DI PUBBLICAZIONE**

Si dichiara che copia della presente deliberazione verrà pubblicata all'albo pretorio del Comune in data - 1 GIU. 2012 per 15 giorni consecutivi ai sensi dell'art. 124 del D.Lgs. 267/2000.

Poggiridenti, li - 1 GIU. 2012

IL MESSO COMUNALE  
Giovanni DALLASERRA



IL SEGRETARIO COMUNALE  
Dott.ssa Annalisa PANSONI

.....

**CERTIFICATO DI ESECUTIVITA'**

La presente deliberazione è stata dichiarata, a seguito di separata votazione, immediatamente eseguibile ai sensi dell'art. 134, comma 4, del D.Lgs. 267/2000.

La presente deliberazione diverrà esecutiva decorsi 10 giorni dalla pubblicazione ai sensi dell'art. 134, comma 3, del D.Lgs. 267/2000.

Poggiridenti, li - 1 GIU. 2012



IL SEGRETARIO COMUNALE  
(Dott.ssa Annalisa PANSONI)

Copia della presente deliberazione viene trasmessa

- al servizio economico finanziario
- al servizio tecnico