

| | | | |
|-------------|---|---------------------------|---------------------------|
| SINDACO | ASSESSORE ALL' AMBIENTE E AL TERRITORIO | SEGRETARIO COMUNALE | RESPONSABILE DEL SERVIZIO |
| NESA ANGELO | ARCH. FLAVIO VALESINI | DOTT.SSA ANNALISA PANSONI | GEOM.DANTE MATTABONI |



COMUNE DI POGGIRIDENTI

PIANO DI GOVERNO DEL TERRITORIO

COMPONENTE GEOLOGIA IDROGEOLOGICA E SISMICA

APPROVATO CON DELIBERAZIONE DEL CONSIGLIO COMUNALE N° _____ DEL _____
 PUBBLICAZIONE SUL B.U.R.L. N. _____ DEL _____

SCALA 1:10.000

MAGGIO 2012

ARGOMENTO TAVOLA
CARTA DELLA FATTIBILITA' DELLE AZIONI DI PIANO
 (Aggiornata secondo valutazione di compatibilità della Provincia di Sondrio)

N. TAVOLA

G7




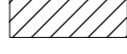
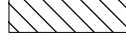
geologo Maurizio Azzola

Via Gavazzeni, 6 23100 SONDRIO
 tel e fax 0342214938 cell 3474325678
 e-mail maurizio@geologoazzola.it

STUDIO DI GEOLOGIA APPLICATA

Legenda

Pericolosità sismica locale

-  Z1A
-  Z1B
-  Z4A
-  Z4B
-  Z4C




----- PAI vigente: Fascia A

----- PAI vigente: Fascia B di progetto

----- PAI vigente: Fascia C

----- Confine comunale

Fattibilità geologica

-  2
-  3
-  4